PATVIRTINTA
Palangos miesto savivaldybės administracijos
direktoriaus 2022 m. sausio 6 d. įsakymo
Nr. A1-24
1 punktu

Palangos miesto savivaldybės administracijos
Architektūros ir teritorijų planavimo skyriaus
vedėjo

PRITARIU

2023 m. 01 04 d.

Latgalos gatvė, Palangoje
Statybos adresas

PROJEKTINIŲ PASIŪLYMŲ RENGIMO UŽDUOTIS

2022 m. gruodžio 29 d.
Palanga

1. **Projektinių pasiūlymų paskirtis** *aprašyti, išreikšti ir pristatyti visuomenei statytojo sumanyto projektuoti statinio architektūros ir kitų pagrindinių sprendinių idėją.*

2. **Informacija apie sumanytą projektuoti statinį:**

2.1.	statinio projekto pavadinimas	Vandentiekio ir paviršinių nuotekų tinklų Latgalos g. Palangoje, statybos projektas
2.2.	statybos rūšis	Nauja statyba
2.3.	statinio kategorija	Ypatingas statinys
2.4.	statinio naudojimo paskirtis (esama)	Inžineriniai tinklai
2.5.	statinio naudojimo paskirtis (projektuojama)	Inžineriniai tinklai

3. **Pagrindiniai teritorijų planavimo dokumentų reglamentai ir konteksto charakteristikos:**

		Statytojo siūlomi žemės sklypo naudojimo reglamentai	Specialiųjų planų, detaliojo plano ar bendrojo plano reglamento reikalavimai	Aplinkoje (gretimybėse) vyraujantys užstatymo rodikliai
3.1.	užstatymo tipas	-	-	-
3.2.	užstatymo tankis	-	-	-
3.3.	užstatymo intensyvumas	-	-	-
3.4.	aukštis (m) nuo statinių statybos zonos esamo žemės paviršiaus	-	-	-
3.5.	maksimali absoliutinė altitudė (m)	-	-	-
3.6.	aukštų skaičius (nuo–iki)	-	-	-
3.7.	automobilių stovėjimo vietų skaičius	-	-	-
3.8.	**sklypo apželdinimo sprendiniai:**			
3.8.1.	priklausomų želdynų plotas	-	-	-

		Esama taksacija (vnt.)	Kertami (vnt.)	Naujai sodinami (vnt.)
3.8.2.	medžiai	-	-	-

4. Informacija apie sumanytą projektuoti statinį:

		Esamas	Projektuojamas
4.1.	pastato bendrasis plotas	-	-
4.2.	pastato tūris	-	-
4.3.	pastato aukštų skaičius	-	-
4.4.	pastato aukštis	-	-
4.5.	pastato išorės apdailos medžiagos	-	-
4.6.	stogo konstrukcija (vienšlaitis, dvišlaitis, arkinis, plokščias...) ir dangos medžiagiškumas	-	-
4.7.	planuojama ūkinė veikla (gamybinės, ūkinės veiklos apimtys, aptarnaujamų žmonių sk.)	-	

5. Statytojo pateikiami dokumentai ir kiti duomenys:

5.1.	žemės sklypo planas
5.2.	nekilnojamojo turto registro centrinio duomenų banko išrašas (žemės sklypo nuosavybę patvirtinantys dokumentai)
5.3.	teritorijų planavimo dokumento (kai jis parengtas) kopija

6. Projektinių pasiūlymų sudėtis:

6.1.	aiškinamasis raštas;
6.2.	grafinė dalis:
6.2.1.	žemės sklypo su gretima urbanistine aplinka planas;
6.2.2.	pastato, jo dalies aukštų planų schemos;
6.2.3.	pastato, jo dalies charakteringų pjūvių schemos;
6.2.4.	pastato, jo dalių fasadai (spalviniai sprendimai); *
6.2.5.	projektinių pasiūlymų vaizdinė informacija (statinių su gretima urbanistine aplinka vizualizacija – gatvės išklotinė (esamos būklės analizė) ir gatvės išklotinė su numatomu statiniu (statiniais));
6.3.	sklypo sutvarkymo dalis:
6.3.1.	teritorijų planavimo dokumento (kai jis parengtas) aiškinamasis raštas ir pagrindinis brėžinys arba ištrauka iš pagrindinio brėžinio su pažymėta statybos vieta, teritorijų planavimo patvirtinimo dokumentai;
6.3.2.	sklypo sutvarkymo planas:**
6.3.2.1.	želdynų plotai su numatomais pasodinti medžiais ir krūmais, nurodant rūšis;
6.3.2.2.	esamų medžių taksacija, nurodant būklę bei saugomus medžius (tvarkymo būdus);
6.3.2.3.	kertami medžiai.

* *Pastato spalvos pateikiamos pagal tarptautinę RAL spalvų paletę;*

** *Į priklausomų želdynų plotą neįskaičiuojama žalioji danga „KORYS";*

Vertikalus apželdinimas (jo plotas) taikomas tik pastato rekonstravimo atveju, naujos statybos atveju vertikalus apželdinimas į želdynų plotą neįskaičiuojamas;

Palangos mieste želdiniai tvarkomi vadovaujantis Palangos miesto želdynų ir želdinių apsaugos taisyklėmis, patvirtintomis Palangos miesto savivaldybės tarybos 2008 m. liepos 10 d. sprendimo Nr. T2-159 1 punktu (toliau – Taisyklės), kurios yra parengtos vadovaujantis Lietuvos Respublikos želdynų įstatymu, šio įstatymo įgyvendinamaisiais teisės aktais ir kitais Lietuvos Respublikoje galiojančiais teisės aktais. Taisyklių 9 punkte nurodyta, kad Palangos miesto savivaldybės teritorijoje,

privačioje žemėje, augantys ekologiškai vertingi želdiniai – pušys, ąžuolai, uosiai, skroblai, klevai, liepos, beržai, juodalksniai ir kt. vietinės bei nevietinės kilmės (introdukuoti) medžiai, kurių kamienų skersmuo 1,3 m aukštyje yra didesnis nei 12,0 cm, ir krūmai (išskyrus uosialapį klevą, tuopą, vaismedžius, vaiskrūmius ir nudžiūvusius, stichinių nelaimių, gaisrų ar avarijų metu išverstus, apdegusius, žvėrių sužalotus medžius ir krūmus), yra priskiriami saugotiniems.

7. Projektinių pasiūlymų paskirtis:

7.1.	Projektinių pasiūlymų projektas rengiamas, kad būtų išreikšta statytojo sumanyto projektuoti statinio architektūros ir kitų pagrindinių sprendinių idėja.	Taip / Ne
7.2.	Projektinių pasiūlymų projektas rengiamas, kad visuomenė būtų informuota apie visuomenei svarbaus statinio ar jo dalies, Teritorijų planavimo įstatymo 20 straipsnyje numatytais atvejais statinio ar jo dalies numatomą projektavimą, statinio ar statinio dalies paskirties keitimą, visuomenei svarbaus statinio ar jo dalies numatomą projektavimą, kai Teritorijų planavimo įstatymo 28 straipsnio 8 dalyje nustatytais atvejais rengiant statinio ar jo dalies projektą bus koreguojami detaliojo plano sprendiniai.	Taip / Ne
7.3.	Projektinių pasiūlymų projektas rengiamas, kad būtų nustatyti žemės sklypo teritorijos naudojimo reglamento parametrai, kai Teritorijų planavimo įstatymo 20 straipsnio nustatytais atvejais neparengti teritorijų planavimo dokumentai ir statyba konkrečiame žemės sklype leidžiama.	Taip / Ne
7.4.	Specialiesiems architektūros reikalavimams gauti.	Taip / Ne

8. Kiti duomenys (papildomai pridedami dokumentai):

Pavadinimas	Lapų skaičius
aiškinamasis raštas	18
grafinė dalis	2 lapai
įgaliojimas	1 lapas

Pagal įgaliojimą UAB „Palangos vandenys“

Inžinierė-projektuotoja

(pareigų pavadinimas) (parašas) (vardas ir pavardė)

VANDENTIEKIO IR PAVIRŠINIŲ NUOTEKŲ TINKLŲ LATGALOS G. PALANGOJE, STATYBOS PROJEKTAS.

PROJEKTINIŲ PASIŪLYMŲ AIŠKINAMASIS RAŠTAS

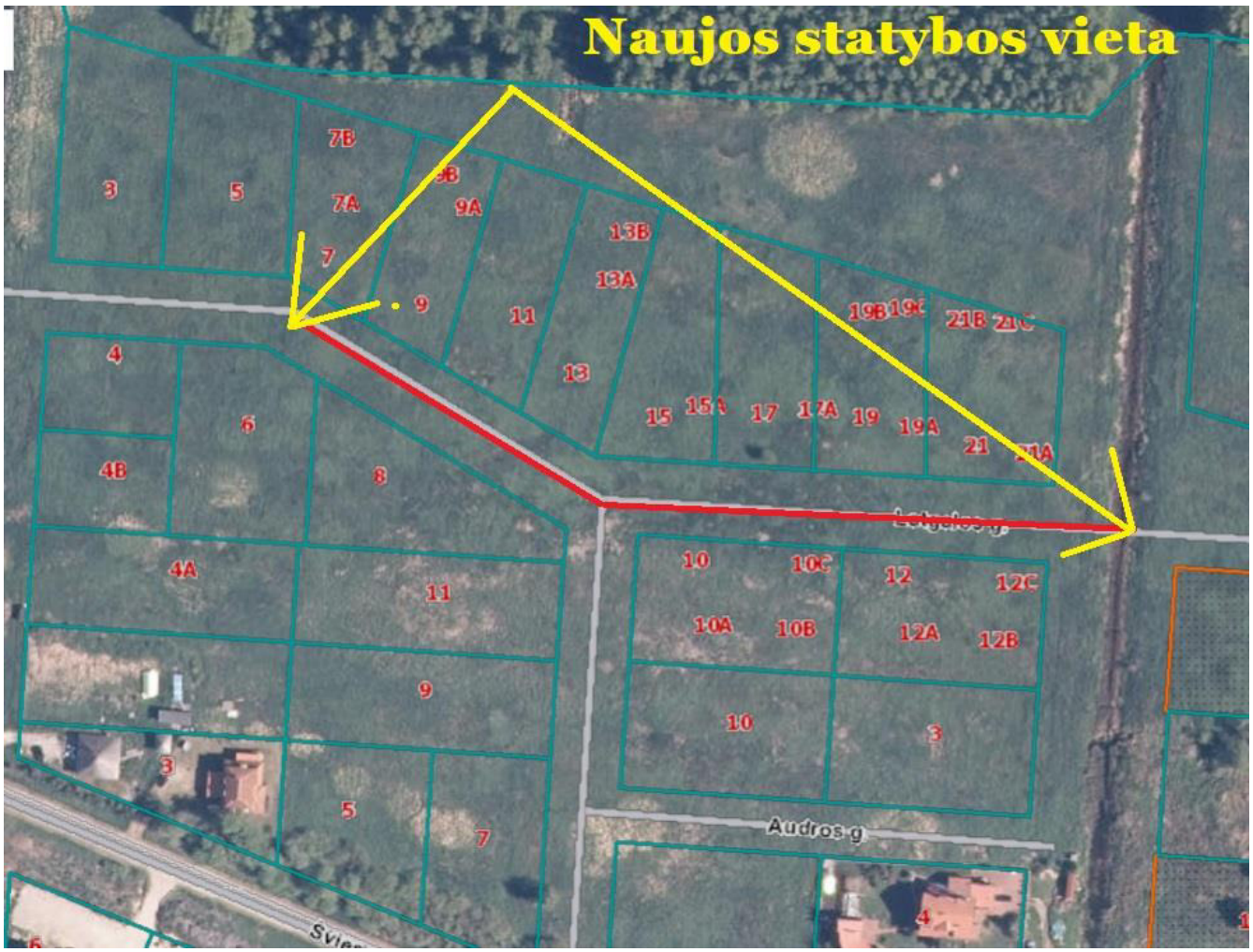

Projekto pavadinimas:	Vandentiekio ir paviršinių nuotekų tinklų Latgalos g. Palangoje, statybos projektas
Statytojas:	
Užsakovas:	
Projektuotojas	UAB „Palangos vandenys“
Projekto vadovas:	Gediminas Drungys (30058)
Statybos vieta:	Latgalos gatvės atkarpa nuo Latgalos g. 7 žemės sklypo iki Latgalos g. 21 žemės sklypo.
Statybos rūšis:	Nauja statyba
Statinio paskirtis:	Inžineriniai tinklai (vandentiekio ir paviršinių nuotekų tinklai)
Statinio kategorija:	Neypatingas statinys
Projekto etapas:	Projektiniai pasiūlymai
Rengimo metai:	2022
Laida:	0
Projekto numeris:	22042-TDP-VN

VANDENTIEKIO IR PAVIRŠINIŲ NUOTEKŲ TINKLŲ LATGALOS G. PALANGOJE, STATYBOS PROJEKTAS.

TECHNINĖ UŽDUOTIS

I.	**BENDRA INFORMACIJA**	
1.	**Statytojas**	
2.	**Projekto pavadinimas**	Vandentiekio ir paviršinių nuotekų tinklų Latgalos g. Palangoje, statybos projektas
3.	**Projekto dalies pavadinimas**	Vandentiekio ir nuotekų šalinimo (VN)
4.	**Projektuotojas**	UAB "Palangos vandenys", Austėjos g. 36, Palanga LT-00163.
5.	**Statybos rūšis**	Nauja statyba
6.	**Statinio kategorija**	Neypatingas statinys
7.	**Statybos vieta**	Latgalos g., Palanga
8.	**Projektavimo etapas**	Techninis darbo projektas
II.	**PROJEKTAVIMO PASLAUGŲ APIMTIS IR STATYTOJO PATEIKIAMI DOKUMENTAI**	
9.	**Techninio darbo projekto tikslas**	Suprojektuoti vandentiekio ir paviršinių nuotekų tinklus. Suderinti projektą su suinteresuotomis institucijomis, gauti statybą leidžiantį dokumentą.
10.	**Reikalavimai lauko inžineriniams tinklams**	Projektas turi būti parengtas vadovaujantis UAB „Palangos vandenys" išduotomis prisijungimo sąlygomis ir atitikti LR galiojančius teisės aktus
11.	**Statytojo pateikiamų dokumentų sąrašas**	- Topografinė (galiojanti ir suderinta) nuotrauka (dwg formatu, pdf formatu skanuota); - Žemės sklypo, kuriuo projektuojami tinklai savininko sutikimas.
13.	**Statinio projekto sudėtis**	- Tekstinė dalis (sudėtis, aiškinamasis raštas, privalomieji dokumentai, techninės specifikacijos, medžiagų kiekių žiniaraščiai); - Brėžiniai (planas su vandentiekio ir paviršinių nuotekų tinklais M1:500, išilginiai, skersiniai profiliai, detalizacijos, schemos);
14.	**Kitos sąlygos**	Visi projektiniai sprendimai projektavimo metu derinami su užsakovu (ir/ar atstovu);
15.	**Projektinės dokumentacijos, pateikimas užsakovui, egzempliorių skaičius**	- Projektas. Popierinis variantas - 1 egz. + elektroniniu formatu (PDF, DWG). - Statybos leidimas. Popierinis variantas - 1 egz. + elektroniniu formatu (PDF, DWG);
16.	**Norminiai dokumentai pagal kuriuos turi būti projektuojama**	Projektinė dokumentacija privalo atitikti galiojančius norminius dokumentus: - Lietuvos Respublikos įstatymus; - Statybos techninius reglamentus (STR); - Higienos normas (HN); - Taisykles, reikalavimus, kita;

VANDENTIEKIO IR PAVIRŠINIŲ NUOTEKŲ TINKLŲ LATGALOS G. PALANGOJE, STATYBOS PROJEKTAS.

PRELIMINARŪS STATINIO RODIKLIAI

BENDRIEJI STATINIO RODIKLIAI

(pagal STR 1.04.04:2017 Statinio projektavimas, projekto ekspertizė“ 5priedas)

Pavadinimas	**Mato vnt**	**Kiekis**	**Pastabos**
IV SKYRIUS INŽINERINIAI TINKLAI			
Vandentiekio tinklai			
4. Inžinerinių tinklų ilgis*			
4.1. Vandentiekio tinklai	m	2,5	
*Bendras vandentiekio tinklų ilgis**	*m*	*2,5*	
5. Vamzdžio skersmuo			
5.1. Vamzdžio skersmuo	mm	110	
Paviršinių nuotekų tinklai			
4. Inžinerinių tinklų ilgis*			
4.1. Paviršinių nuotekų tinklai	m	143,0	
4.2. Paviršinių nuotekų tinklai	m	72,5	
4.3. Paviršinių nuotekų tinklai	m	8,0	
*Bendras nuotekų tinklų ilgis**	*m*	*223,5*	
5. Vamzdžio skersmuo			
5.1. Paviršinių nuotekų tinklai	mm	500	
5.2. Paviršinių nuotekų tinklai	mm	400	
5.3. Paviršinių nuotekų tinklai	mm	200	

* Žvaigždute pažymėti rodikliai baigus statybą ir atlikus kadastrinius matavimus gali turėti neesminių nukrypimų.

Statinio projekto dalies vadovas Gediminas Drungys kv. At.30058
(vardas, pavardė, parašas, kvalifikacijos atestato arba pažymos Nr.)

VANDENTIEKIO IR PAVIRŠINIŲ NUOTEKŲ TINKLŲ LATGALOS G. PALANGOJE, STATYBOS PROJEKTAS.

AIŠKINAMASIS RAŠTAS

Latgalos g. Palangoje, projekto apimtyje patenka į Šventosios senovės gyvenvietės Kultūros paveldo objektų ir vietovių teritoriją (unikalus kodas 1813). Žemės judinimo vietose, remiantis atliktų žvalgomųjų tyrimų išvadomis žemės sklypų dalyse (kur nenumatyta detaliųjų archiologinių tyrinėjimų) žemės judinimo darbai iki 40 cm gylio (ežerinių nuosėdų paviršiaus gylis) ir giliau nei 40 cm kai kasama mažesnėmis nei 1x1 m dydžio iškasomis turėtų būti galimi vykdyti be papildomų archeologinių tyrimų. Atsižvelgiant į tai, kad tirti sklypai yra senovinio ežero duburio ir priekrantės zonoje vykdant žemės kasimo darbus didesnėmis nei 1 m2 iškasomis didesniame nei 40 cm gylyje turi būti vykdomi archeologiniai žvalgymai (archeologo priežiūra) siekiant aptikti žvalgomųjų tyrimų metu nepastebėtus archeologinio sluoksnio fragmentus, pavienius depozitus, įgilintas struktūras. Statybos darbų metu aptikus naujų vertingųjų savybių, darbai turi būti stabdomi Lietuvos Respublikos nekilnojamojo kultūros paveldo apsaugos įstatymo 9 str. nustatyta tvarka.

1.1.VANDENTIEKIS

Lauko vandentiekio vamzdynas projektuojamas iš polietileninių PE vamzdžių, kurių skersmuo DN 110 mm, slėgio klasė PN10. Naujai klojami vandentiekio vamzdžiai ir fasoninės dalys, hidrantas negali turėti neigiamos įtakos geriamo vandens kokybei ir privalo turėti dokumentus, kokybės sertifikatus, patvirtinančius, kad gaminiai atitinka Lietuvos respublikoje keliamiems reikalavimams. Vandentiekio trasa klojama tokiame gylyje, kad vamzdžio viršus būtų įgilintas ne mažiau kaip 1,6-1,8 m nuo žemės paviršiaus. Klojant vandentiekio tinklus būtina išlaikyti apsaugos zonas tarp esamų ir naujai klojamų komunikacijų. Vandentiekio tinklų apsaugos zona – 2,5m.

Vandentiekio ir paviršinių nuotekų tinklų plane nurodytoje vietoje sumontuojamas antžeminis hidrantas. Hidranto pajungimui ant projektuojamos vandentiekio sumontuojamas el. virinamas Pe trišakis D110x110. Hidranto pajungimas nurodytas brėžinyje –antžeminio hidranto sumontavimo schema. Sumontavus hidrantą jis priduodamas Valstybinei priešgaisrinei gelbėjimo tarnybai.

1.2. PAVIRŠINĖS NUOTEKOS

Atsižvelgiant į aplink statomus gyvenamuosius namus, bei ateityje atsirasiančiai Latgalos g. kietai dangai (gatvės sprendiniai sprendžiami atskiru projektu), Latgalos g. projektuojamas paviršinių nuotekų tinklas. Lauko vamzdynas projektuojamas iš PP D500, D400 bei PVC D200 mm vamzdžių. Vamzdžių stiprumo klasė SN8, SN16. Klojamų tinklų nuolydžiai nurodyti išilginiame paviršinių nuotekų tinklo profilio brėžinyje. Naujai klojamais tinklais paviršinės nuotekos nuvedamos į esamą kanalą.

Tinklo pradžioje, bei dėl didelių atstumų įrengiami PVC klasės D400 mm kontroliniai paviršinių nuotekų šuliniai L1-1, L1-3, o projektuojamo tinklo skersmens, bei krypties pasikeitimo vietoje įrengiamas gelžbetoninis D1500 mm. paviršinių nuotekų šulinys L1-2.

Paviršinių nuotekų surinkimui nuo Latgalos gatvės kietų dangų įrengiami aštuoni (L2-1, ..., L2-8) PVC D400 mm. surinkimo šuliniai su ketinėmis grotelėmis, skirtomis važiuojamąjai daliai. Iš šių šulinių paviršinės nuotekos D200 mm. vamzdžiais pajungiamos į projektuojamą D400, D500 gatvės tinklą.

Po važiuojamąja kelio dalimi D400 mm. paviršinių nuotekų tinklas klojamas iš SN16 stiprumo klasės vamzdžių.

Visi naujai projektuojami nuotekų šuliniai liukai, dangčiai skirti važiuojamąjai kelio daliai. Visose šuliniuose užsandarinamos vamzdžių pajungimo vietos, gruntas po vamzdžiais supurenamas ir sutankinamas. Po

VANDENTIEKIO IR PAVIRŠINIŲ NUOTEKŲ TINKLŲ LATGALOS G. PALANGOJE, STATYBOS PROJEKTAS.

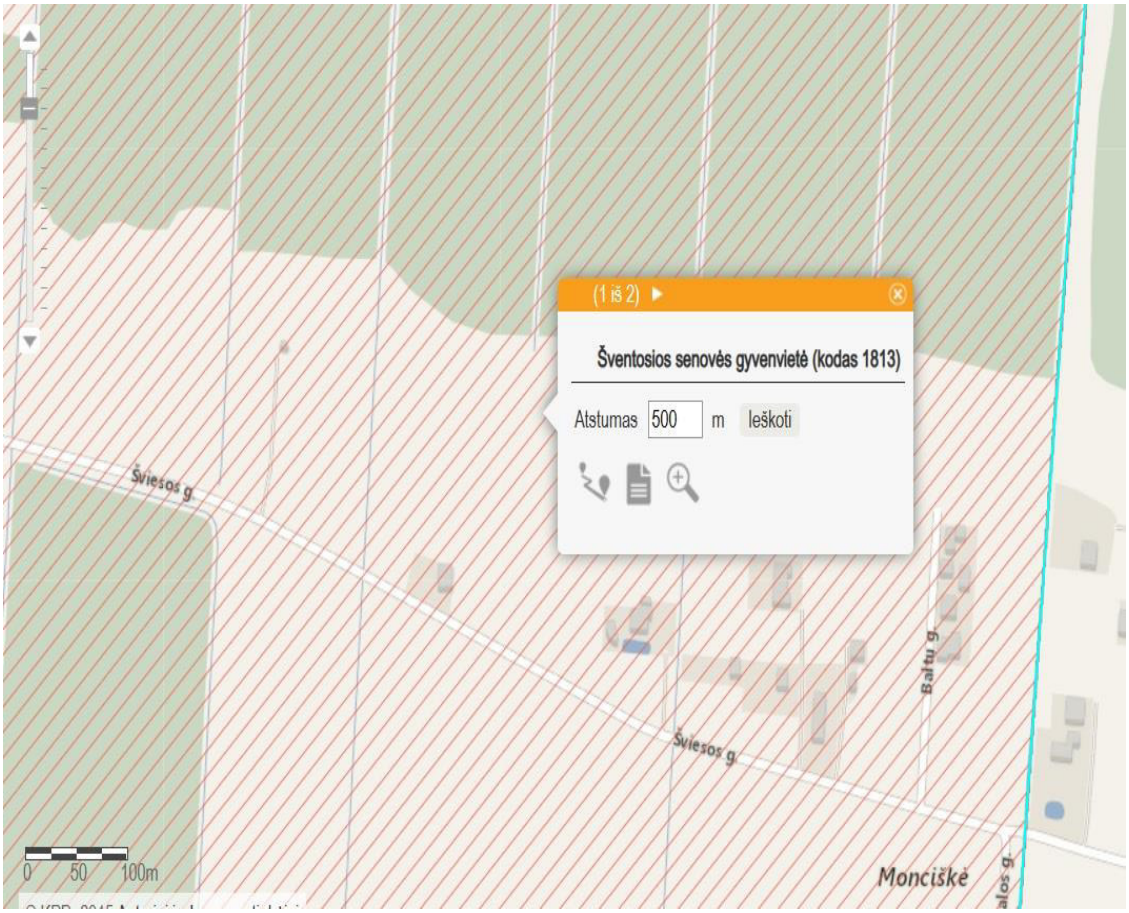

Ištrauka iš Kultūros vertybių registro žemėlapio.

Paruošė

Inžinierė-projektuotoja

Evelina Damalakaitė

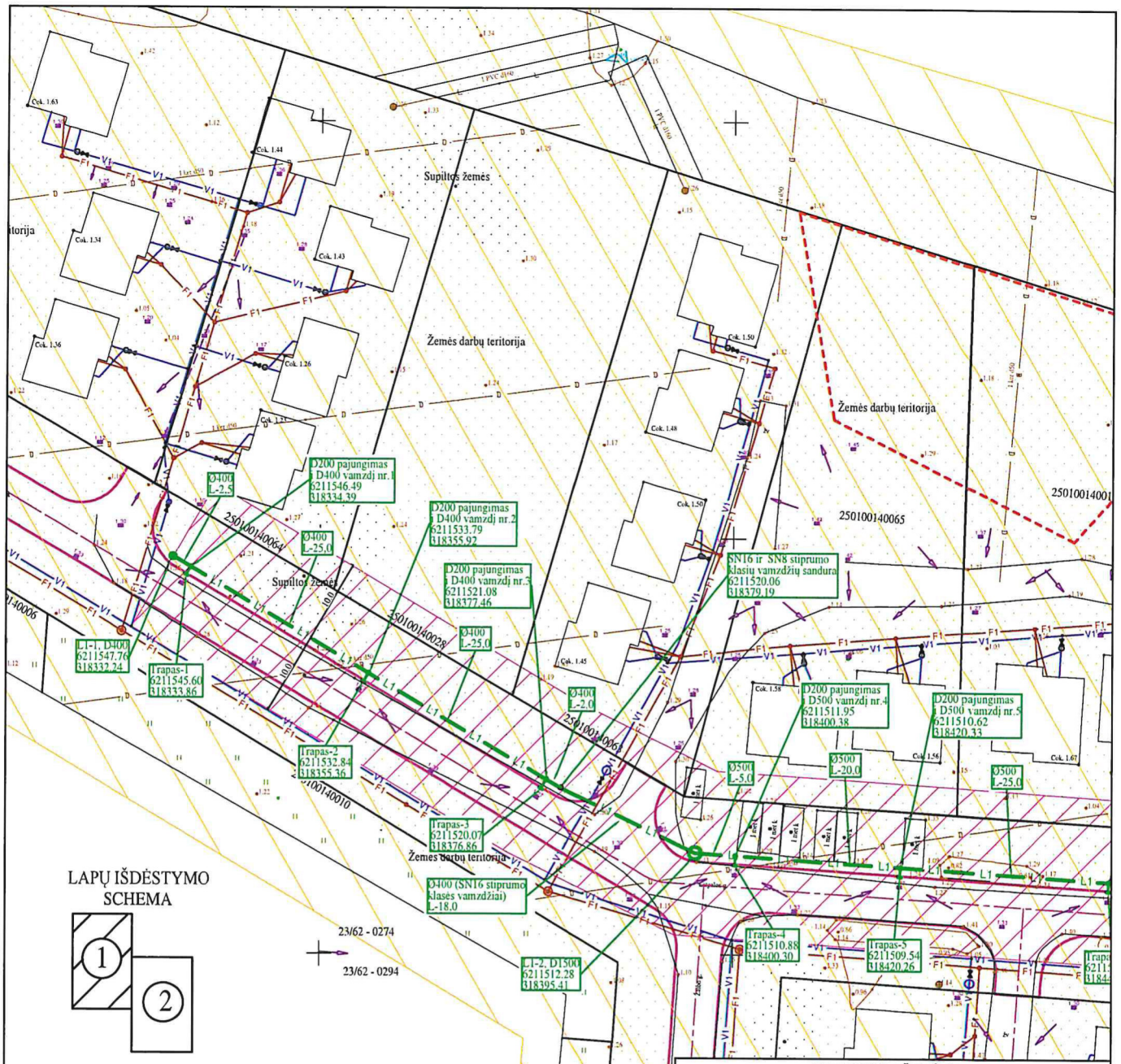

Palangos miesto savivaldybės administracijos
Architektūros ir teritorijų planavimo skyriaus
vyriausioji specialistė

2022 m. gruodžio 6 d.
NŽT sutikimui gauti

SUTARTINIAI ŽYMĖJIMAI

L1	Projektuojami paviršinių nuotekų tinklai
	Projektuojamų inžinerinių tinklų apsaugos zonos
L1-1	Projektuojamas paviršinių nuotekų šulinys
F1	Anksčiau suprojektuoti buitinių nuotekų tinklai
V1	Anksčiau suprojektuoti vandentiekio tinklai
	Suprojektuota elektros tiekimo linija
D	Esami drenažo tinklai
	Esami dujotiekio tinklai
T	Esami ryšių tinklai
E	Esami elektros tiekimo tinklai
	Šventosios senovės gyvenvietės (kodas 1813) kultūros paveldo objektų ir vietovių teritorijos
	Detaliųjų archiologinių tyrimu zona

PAVELDOSAUGINĖS REKOMENDACIJOS:

Žemės sklypų dalyse (kur nenumatyta detaliųjų archiologinių tyrinėjimų) žemės judinimo darbai iki 40 cm gylio (ežerinių nuosėdų paviršiaus gylis) ir giliau nei 40 cm kai kasama mažesnėmis nei 1x1 m dydžio iškasomis turėtų būti galimi vykdyti be papildomų archeologinių tyrimų. Atsižvelgiant į tai, kad tirti sklypai yra senovinio ežero duburio ir priekrantės zonoje vykdant žemės kasimo darbus didesnėmis nei 1 m2 iškasomis didesniame nei 40 cm gylyje turi būti vykdomi archeologiniai žvalgymai (archeologo priežiūra) siekiant aptikti žvalgomųjų tyrimų metu nepastebėtus archeologinio sluoksnio fragmentus, pavienius depozitus, įgilintas struktūras.

PASTABOS:
1. Klojant tinklus nepažeisti trečiųjų, juridinių ir fizinių asmenų teisių.
2. Sugadintos dangos turi būti atstatytos.
3. Rangovas turi stengtis nepažeisti melioracijos įrenginių, o pažeidus juos, privalo atstatyti.
4. Paviršinių nuotekų tinklų apsaugos zona 10,0 m.
5. Prieš pradedant žemės kasimo darbus, tinklų pajungimo ir susikirtimo su kitais tinklais atlitutes aptikslinti vietoje.
6.Išlaikyti horizontalų atstumą su dujotiekio skirstymo sistemos tinklais ne mažiau kaip 1,0 m, o kertantis vertikalus atstumas ne mažiau kaip 0,3 m.

ATESTATO NR.	UAB "PALANGOS VANDENYS" Austėjos g. 36, LT-00136, Palanga tel.: (8-460) 41221			
30058	PDV	G. DRUNGYS		2022 11
	INŽ-PROJ	E.DAMALAKAITĖ		2022 11
STADIJA	UŽSAKOVAS			
TDP				

STATINIO PROJEKTO PAVADINIMAS

PAVIRŠINIŲ NUOTEKŲ TINKLŲ LATGALOS G. PALANGOJE, STATYBOS PROJEKTAS

BRĖŽINYS			LAIDA
PAVIRŠINIŲ NUOTEKŲ TINKLŲ PLANAS			0
ŽYMUO	MASTELIS	LAPAS	LAPŲ
22042-TDP-VN_B.01	1:500	1	2

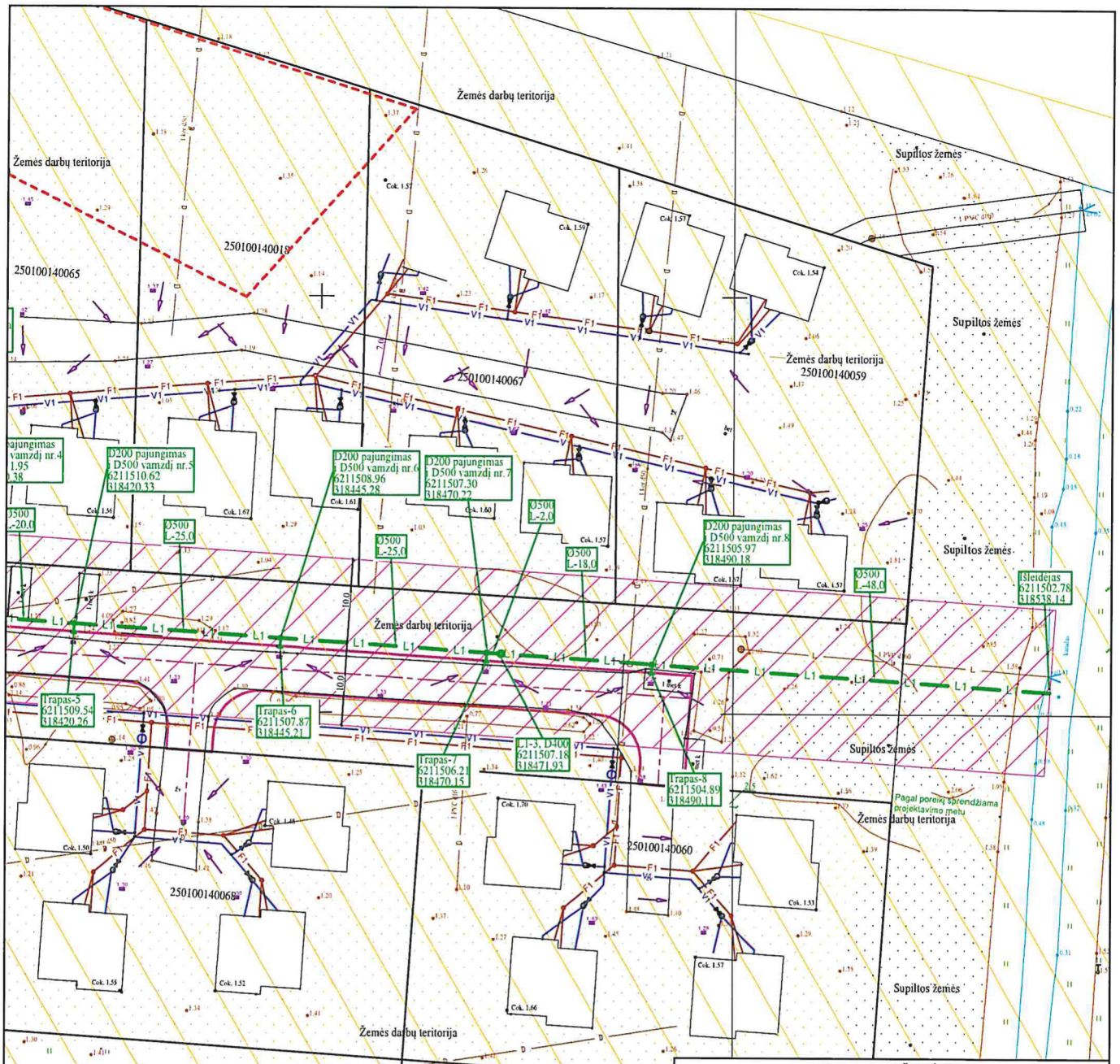

LAPŲ IŠDĖSTYMO SCHEMA

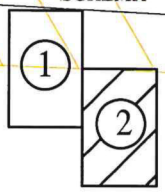

Palangos miesto savivaldybės administracija
Architektūros ir teritorijų planavimo skyriaus
vyriausioji specialistė

2022 m. gruodžio 6 d.
NZT sutikimu gauti

SUTARTINIAI ŽYMĖJIMAI

L1	Projektuojami paviršinių nuotekų tinklai
	Projektuojamų inžinerinių tinklų apsaugos zonos
L1-1	Projektuojamas paviršinių nuotekų šulinys
F1	Anksčiau suprojektuoti buitinių nuotekų tinklai
V1	Anksčiau suprojektuoti vandentiekio tinklai
	Suprojektuota elektros tiekimo linija
D	Esami drenažo tinklai
	Esami dujotiekio tinklai
T	Esami ryšių tinklai
E	Esami elektros tiekimo tinklai
	Šventosios senovės gyvenvietės (kodas 1813) kultūros paveldo objektų ir vietovių teritorijos
	Detaliųjų archiologinių tyrimu zona

PAVELDOSAUGINĖS REKOMENDACIJOS:

Žemės sklypų dalyse (kur nenumatyta detaliųjų archiologinių tyrinėjimų) žemės judinimo darbai iki 40 cm gylio (ežerinių nuosėdų paviršiaus gylis) ir giliau nei 40 cm kai kasama mažesnėmis nei 1x1 m dydžio iškasomis turėtų būti galimi vykdyti be papildomų archeologinių tyrimų. Atsižvelgiant į tai, kad tirti sklypai yra senovinio ežero duburio ir priekrantės zonoje vykdant žemės kasimo darbus didesnėmis nei 1 m2 iškasomis didesniame nei 40 cm gylyje turi būti vykdomi archeologiniai žvalgymai (archeologo priežiūra) siekiant aptikti žvalgomųjų tyrimų metu nepastebėtus archeologinio sluoksnio fragmentus, pavienius depozitus, įgilintas struktūras.

PASTABOS:
1. Klojant tinklus nepažeisti trečiųjų, juridinių ir fizinių asmenų teisių.
2. Sugadintos dangos turi būti atstatytos.
3. Rangovas turi stengtis nepažeisti melioracijos įrenginių, o pažeidus juos, privalo atstatyti.
4. Paviršinių nuotekų tinklų apsaugos zona 10,0 m.
5. Prieš pradedant žemės kasimo darbus, tinklų pajungimo ir susikirtimo su kitais tinklais atlitutes aptikslinti vietoje.
6.Išlaikyti horizontalų atstumą su dujotiekio skirstymo sistemos tinklais ne mažiau kaip 1,0 m, o kertantis vertikalus atstumas ne mažiau kaip 0,3 m.

ATESTATO NR.	UAB "PALANGOS VANDENYS" Austėjos g. 36, LT-00136, Palanga tel.: (8-460) 41221			STATINIO PROJEKTO PAVADINIMAS PAVIRŠINIŲ NUOTEKŲ TINKLŲ LATGALOS G. PALANGOJE, STATYBOS PROJEKTAS
30058	PDV	G. DRUNGYS		2022 11
	INŽ-PROJ	E.DAMALAKAITĖ		2022 11

BRĖŽINYS			LAIDA
PAVIRŠINIŲ NUOTEKŲ TINKLŲ PLANAS			0
STADIJA: TDP	UŽSAKOVAS	ŽYMUO: 22042-TDP-VN_B.01	MASTELIS 1:500 / LAPAS 2 / LAPŲ 2

D200 pajungimas
į D400 vamzdį nr.1
6211546.49
318334.39

D200 pajungimas
į D400 vamzdį nr.2
6211533.79
318355.92

D200 pajungimas
į D400 vamzdį nr.3
6211521.08
318377.46

SN16 ir SN8 stiprumo
klasių vamzdžių sandura
6211520.06
318379.19

D200 pajungimas
į D500 vamzdį nr.4
6211511.95
318400.38

D200 pajungimas
į D500 vamzdį nr.5
6211510.62
318420.33

L1-1, D400
6211547.76
318332.24

Trapas-1
6211545.60
318333.86

Trapas-2
6211532.84
318355.36

Trapas-3
6211520.07
318376.86

Trapas-4
6211510.88
318400.30

Trapas-5
6211509.54
318420.26

L1-2, D1500
6211512.28
318395.41

Ø400 (SN16 stiprumo
klasės vamzdžiai)
L-18,0

Ø400
L-2,5

Ø400
L-25,0

Ø400
L-25,0

Ø400
L-2,0

Ø500
L-5,0

Ø500
L-20,0

Ø500
L-25,0

Supiltos žemės

Žemės darbų teritorija

250100140064

250100140028

250100140063

250100140065

250100140014

25010014001

23/62 - 0274

23/62 - 0294

LAPŲ IŠDĖSTYMO SCHEMA

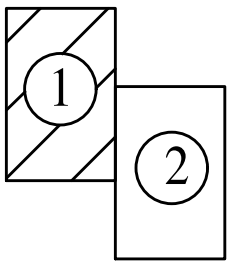

Telia Lietuva, AB
požeminių ryšių linijų nėra
Žemės darbai vykdomi be apribojimų

SUDERINTA: 20..... m. ..... mėn. .....d.

2 Lapai

Digitally signed by

Date: 2022.12.07 11:25:08
+02'00'

SUTARTINIAI ŽYMĖJIMAI

L1	Projektuojami paviršinių nuotekų tinklai
	Projektuojamų inžinerinių tinklų apsaugos zonos
L1-1	Projektuojamas paviršinių nuotekų šulinys
F1	Anksčiau suprojektuoti buitinių nuotekų tinklai
V1	Anksčiau suprojektuoti vandentiekio tinklai
	Suprojektuota elektros tiekimo linija
D	Esami drenažo tinklai
	Esami dujotiekio tinklai
T	Esami ryšių tinklai
E	Esami elektros tiekimo tinklai
	Šventosios senovės gyvenvietės (kodas 1813) kultūros paveldo objektų ir vietovių teritorijos
	Detaliųjų archiologinių tyrimu zona

PAVELDOSAUGINĖS REKOMENDACIJOS:

Žemės sklypų dalyse (kur nenumatyta detaliųjų archiologinių tyrinėjimų) žemės judinimo darbai iki 40 cm gylio (ežerinių nuosėdų paviršiaus gylis) ir giliau nei 40 cm kai kasama mažesnėmis nei 1x1 m dydžio iškasomis turėtų būti galimi vykdyti be papildomų archeologinių tyrimų. Atsižvelgiant į tai, kad tirti sklypai yra senovinio ežero duburio ir priekrantės zonoje vykdant žemės kasimo darbus didesnėmis nei 1 m2 iškasomis didesniame nei 40 cm gylyje turi būti vykdomi archeologiniai žvalgymai (archeologo priežiūra) siekiant aptikti žvalgomųjų tyrimų metu nepastebėtus archeologinio sluoksnio fragmentus, pavienius depozitus, įgilintas struktūras.

PASTABOS:
1. Klojant tinklus nepažeisti trečiųjų, juridinių ir fizinių asmenų teisių.
2. Sugadintos dangos turi būti atstatytos.
3. Rangovas turi stengtis nepažeisti melioracijos įrenginių, o pažeidus juos, privalo atstatyti.
4. Paviršinių nuotekų tinklų apsaugos zona 10,0 m.
5. Prieš pradedant žemės kasimo darbus, tinklų pajungimo ir susikirtimo su kitais tinklais atlitutes aptikslinti vietoje.
6.Išlaikyti horizontalų atstumą su dujotiekio skirstymo sistemos tinklais ne mažiau kaip 1,0 m, o kertantis vertikalus atstumas ne mažiau kaip 0,3 m.

ATESTATO NR.	UAB "PALANGOS VANDENYS" Austėjos g. 36, LT-00136, Palanga tel.: (8-460) 41221			
30058	PDV	G. DRUNGYS		2022 11
	INŽ-PROJ	E.DAMALAKAITĖ		2022 11
STADIJA	UŽSAKOVAS			
TDP				

STATINIO PROJEKTO PAVADINIMAS

PAVIRŠINIŲ NUOTEKŲ TINKLŲ LATGALOS G. PALANGOJE, STATYBOS PROJEKTAS

BRĖŽINYS	LAIDA
PAVIRŠINIŲ NUOTEKŲ TINKLŲ PLANAS	0

ŽYMUO	MASTELIS	LAPAS	LAPŲ
22042-TDP-VN_B.01	1:500	1	2

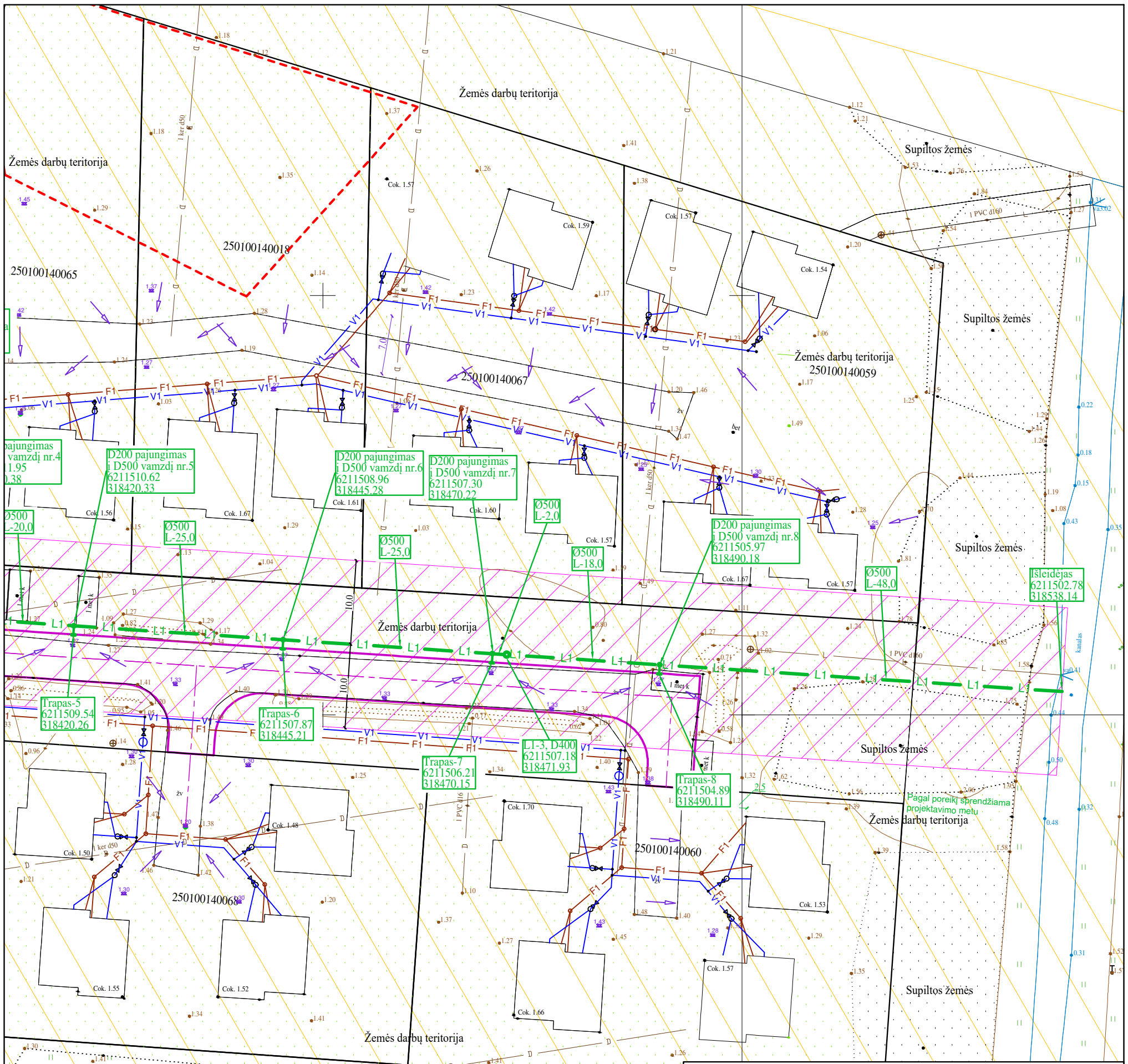

LAPŲ IŠDĖSTYMO SCHEMA

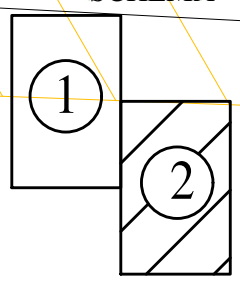

SUTARTINIAI ŽYMĖJIMAI

L1	Projektuojami paviršinių nuotekų tinklai
	Projektuojamų inžinerinių tinklų apsaugos zonos
L1-1	Projektuojamas paviršinių nuotekų šulinys
F1	Anksčiau suprojektuoti buitinių nuotekų tinklai
V1	Anksčiau suprojektuoti vandentiekio tinklai
	Suprojektuota elektros tiekimo linija
D	Esami drenažo tinklai
	Esami dujotiekio tinklai
T	Esami ryšių tinklai
E	Esami elektros tiekimo tinklai
	Šventosios senovės gyvenvietės (kodas 1813) kultūros paveldo objektų ir vietovių teritorijos
	Detaliųjų archiologinių tyrimu zona

PAVELDOSAUGINĖS REKOMENDACIJOS:

Žemės sklypų dalyse (kur nenumatyta detaliųjų archiologinių tyrinėjimų) žemės judinimo darbai iki 40 cm gylio (ežerinių nuosėdų paviršiaus gylis) ir giliau nei 40 cm kai kasama mažesnėmis nei 1x1 m dydžio iškasomis turėtų būti galimi vykdyti be papildomų archeologinių tyrimų. Atsižvelgiant į tai, kad tirti sklypai yra senovinio ežero duburio ir priekrantės zonoje vykdant žemės kasimo darbus didesnėmis nei 1 m2 iškasomis didesniame nei 40 cm gylyje turi būti vykdomi archeologiniai žvalgymai (archeologo priežiūra) siekiant aptikti žvalgomųjų tyrimų metu nepastebėtus archeologinio sluoksnio fragmentus, pavienius depozitus, įgilintas struktūras.

PASTABOS:
1. Klojant tinklus nepažeisti trečiųjų, juridinių ir fizinių asmenų teisių.
2. Sugadintos dangos turi būti atstatytos.
3. Rangovas turi stengtis nepažeisti melioracijos įrenginių, o pažeidus juos, privalo atstatyti.
4. Paviršinių nuotekų tinklų apsaugos zona 10,0 m.
5. Prieš pradedant žemės kasimo darbus, tinklų pajungimo ir susikirtimo su kitais tinklais atlitutes aptikslinti vietoje.
6.Išlaikyti horizontalų atstumą su dujotiekio skirstymo sistemos tinklais ne mažiau kaip 1,0 m, o kertantis vertikalus atstumas ne mažiau kaip 0,3 m.

ATESTATO NR.	UAB "PALANGOS VANDENYS" Austėjos g. 36, LT-00136, Palanga tel.: (8-460) 41221			
30058	PDV	G. DRUNGYS		2022 11
	INŽ-PROJ	E.DAMALAKAITĖ		2022 11
STADIJA	UŽSAKOVAS			
TDP				

STATINIO PROJEKTO PAVADINIMAS

PAVIRŠINIŲ NUOTEKŲ TINKLŲ LATGALOS G. PALANGOJE, STATYBOS PROJEKTAS

BRĖŽINYS	LAIDA
PAVIRŠINIŲ NUOTEKŲ TINKLŲ PLANAS	0

ŽYMUO	MASTELIS	LAPAS	LAPŲ
22042-TDP-VN_B.01	1:500	2	2

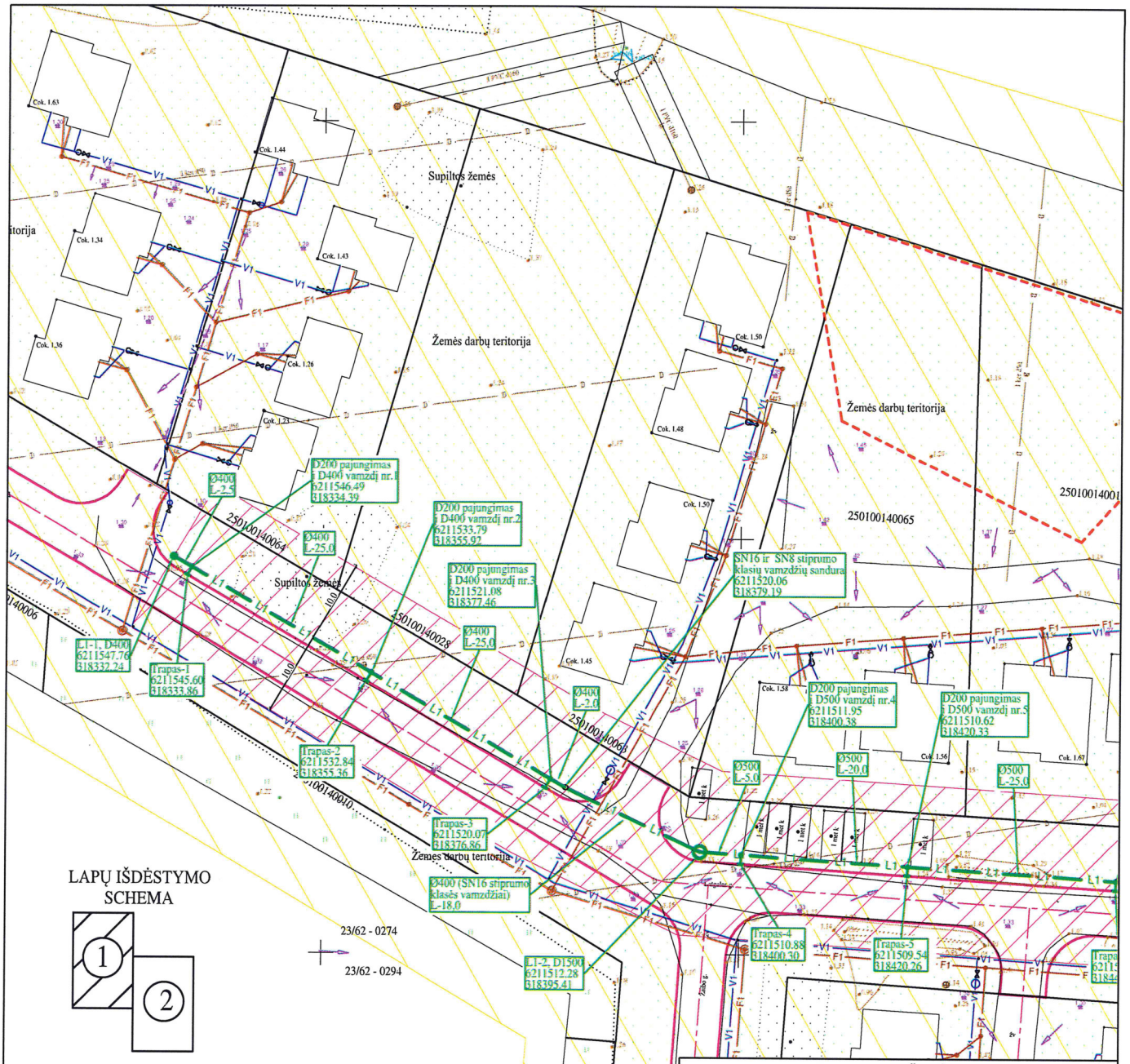

LAPŲ IŠDĖSTYMO SCHEMA

SUDERINTA
Palangos miesto savivaldybės administracijos
12-05 d.
Nepažeisti melioracijos drenažo tinklų

SUTARTINIAI ŽYMĖJIMAI

L1	Projektuojami paviršinių nuotekų tinklai
	Projektuojamų inžinerinių tinklų apsaugos zonos
L1-1	Projektuojamas paviršinių nuotekų šulinys
F1	Anksčiau suprojektuoti buitinių nuotekų tinklai
V1	Anksčiau suprojektuoti vandentiekio tinklai
	Suprojektuota elektros tiekimo linija
D	Esami drenažo tinklai
	Esami dujotiekio tinklai
T	Esami ryšių tinklai
E	Esami elektros tiekimo tinklai
	Šventosios senovės gyvenvietės (kodas 1813) kultūros paveldo objektų ir vietovių teritorijos
	Detaliųjų archologinių tyrimu zona

PAVELDOSAUGINĖS REKOMENDACIJOS:

Žemės sklypų dalyse (kur nenumatyta detaliųjų archiologinių tyrinėjimų) žemės judinimo darbai iki 40 cm gylio (ežerinių nuosėdų paviršiaus gylis) ir giliau nei 40 cm kai kasama mažesnėmis nei 1x1 m dydžio iškasomis turėtų būti galimi vykdyti be papildomų archeologinių tyrimų. Atsižvelgiant į tai, kad tirti sklypai yra senovinio ežero duburio ir priekrantės zonoje vykdant žemės kasimo darbus didesnėmis nei 1 m2 iškasomis didesniame nei 40 cm gylyje turi būti vykdomi archeologiniai žvalgymai (archeologo priežiūra) siekiant aptikti žvalgomųjų tyrimų metu nepastebėtus archeologinio sluoksnio fragmentus, pavienius depozitus, įgilintas struktūras.

PASTABOS:
1. Klojant tinklus nepažeisti trečiųjų, juridinių ir fizinių asmenų teisių.
2. Sugadintos dangos turi būti atstatytos.
3. Rangovas turi stengtis nepažeisti melioracijos įrenginių, o pažeidus juos, privalo atstatyti.
4. Paviršinių nuotekų tinklų apsaugos zona 10,0 m.
5. Prieš pradedant žemės kasimo darbus, tinklų pajungimo ir susikirtimo su kitais tinklais atlitutes aptikslinti vietoje.
6.Išlaikyti horizontalų atstumą su dujotiekio skirstymo sistemos tinklais ne mažiau kaip 1,0 m, o kertantis vertikalus atstumas ne mažiau kaip 0,3 m.

ATESTATO NR.	UAB "PALANGOS VANDENYS" Austėjos g. 36, LT-00136, Palanga tel.: (8-460) 41221				STATINIO PROJEKTO PAVADINIMAS
30058	PDV	G. DRUNGYS		2022 11	PAVIRŠINIŲ NUOTEKŲ TINKLŲ LATGALOS G. PALANGOJE, STATYBOS PROJEKTAS
	INŽ-PROJ	E.DAMALAKAITĖ		2022 11	
					BRĖŽINYS — LAIDA
					PAVIRŠINIŲ NUOTEKŲ TINKLŲ PLANAS — 0
STADIJA	UŽSAKOVAS				ŽYMUO
TDP					22042-TDP-VN_B.01

MASTELIS	LAPAS	LAPŲ
1:500	1	2

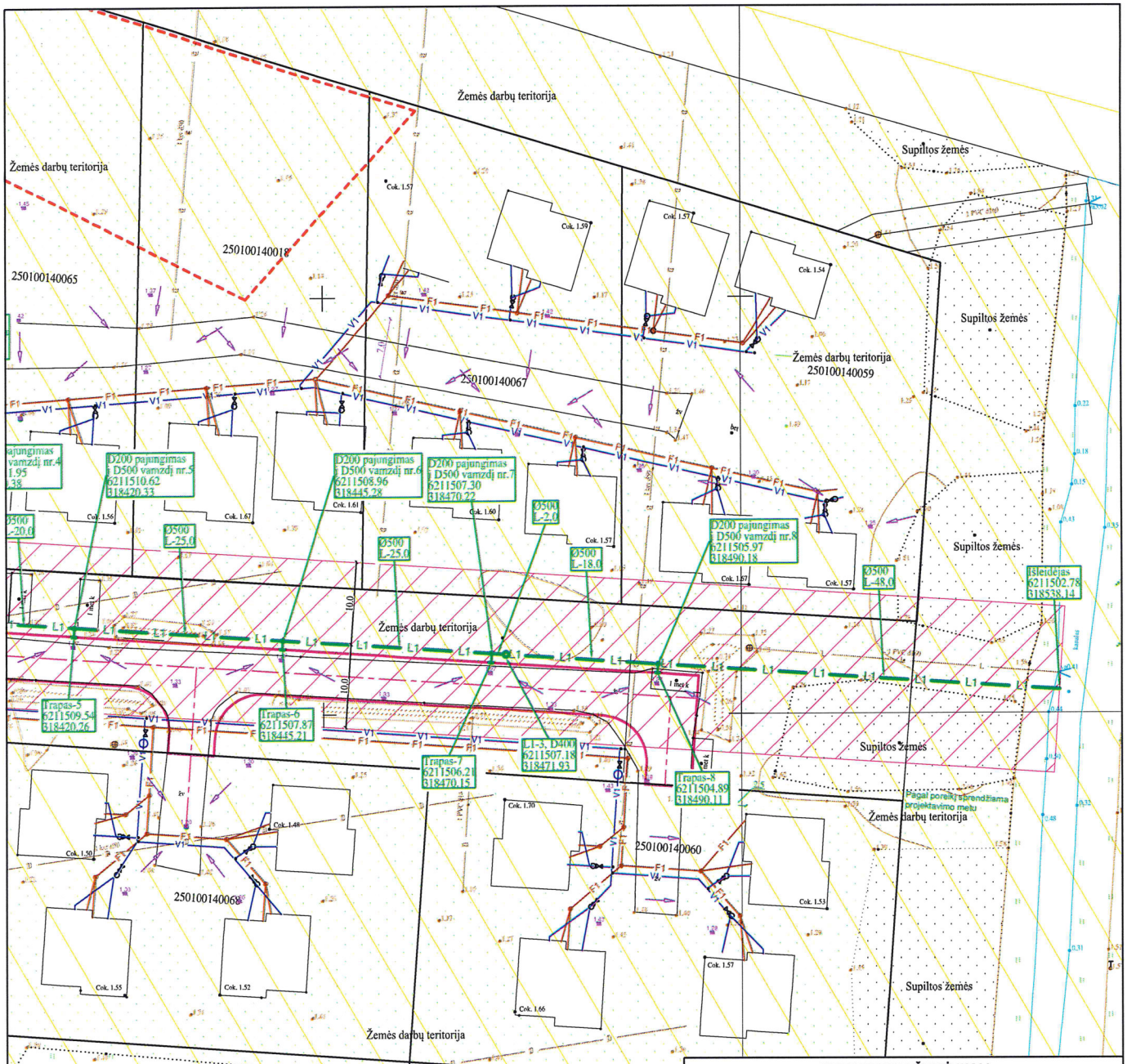

LAPŲ IŠDĖSTYMO SCHEMA

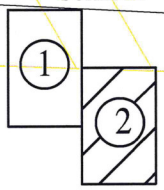

SUDERINTA
Palangos miesto savivaldybės administracijos
Šventosios seniūno pavaduotojas

SUTARTINIAI ŽYMĖJIMAI

L1	Projektuojami paviršinių nuotekų tinklai
	Projektuojamų inžinerinių tinklų apsaugos zonos
L1-1	Projektuojamas paviršinių nuotekų šulinys
F1	Anksčiau suprojektuoti buitinių nuotekų tinklai
V1	Anksčiau suprojektuoti vandentiekio tinklai
	Suprojektuota elektros tiekimo linija
D	Esami drenažo tinklai
	Esami dujotiekio tinklai
T	Esami ryšių tinklai
E	Esami elektros tiekimo tinklai
	Šventosios senovės gyvenvietės (kodas 1813) kultūros paveldo objektų ir vietovių teritorijos
	Detaliųjų archiologinių tyrimu zona

PAVELDOSAUGINĖS REKOMENDACIJOS:

Žemės sklypų dalyse (kur nenumatyta detaliųjų archiologinių tyrinėjimų) žemės judinimo darbai iki 40 cm gylio (ežerinių nuosėdų paviršiaus gylis) ir giliau nei 40 cm kai kasama mažesnėmis nei 1x1 m dydžio iškasomis turėtų būti galimi vykdyti be papildomų archeologinių tyrimų. Atsižvelgiant į tai, kad tirti sklypai yra senovinio ežero duburio ir priekrantės zonoje vykdant žemės kasimo darbus didesnėmis nei 1 m2 iškasomis didesniame nei 40 cm gylyje turi būti vykdomi archeologiniai žvalgymai (archeologo priežiūra) siekiant aptikti žvalgomųjų tyrimų metu nepastebėtus archeologinio sluoksnio fragmentus, pavienius depozitus, įgilintas struktūras.

PASTABOS:
1. Klojant tinklus nepažeisti trečiųjų, juridinių ir fizinių asmenų teisių.
2. Sugadintos dangos turi būti atstatytos.
3. Rangovas turi stengtis nepažeisti melioracijos įrenginių, o pažeidus juos, privalo atstatyti.
4. Paviršinių nuotekų tinklų apsaugos zona 10,0 m.
5. Prieš pradedant žemės kasimo darbus, tinklų pajungimo ir susikirtimo su kitais tinklais atlitutes aptikslinti vietoje.
6.Išlaikyti horizontalų atstumą su dujotiekio skirstymo sistemos tinklais ne mažiau kaip 1,0 m, o kertantis vertikalus atstumas ne mažiau kaip 0,3 m.

ATESTATO NR.	UAB "PALANGOS VANDENYS" Austėjos g. 36, LT-00136, Palanga tel.: (8-460) 41221				STATINIO PROJEKTO PAVADINIMAS PAVIRŠINIŲ NUOTEKŲ TINKLŲ LATGALOS G. PALANGOJE, STATYBOS PROJEKTAS
30058	PDV	G. DRUNGYS		2022 11	
	INŽ-PROJ	E.DAMALAKAITĖ		2022 11	
					BRĖŽINYS — LAIDA
					PAVIRŠINIŲ NUOTEKŲ TINKLŲ PLANAS — 0
STADIJA	UŽSAKOVAS				ŽYMUO
TDP					22042-TDP-VN_B.01

MASTELIS	LAPAS	LAPŲ
1:500	2	2

NACIONALINĖS ŽEMĖS TARNYBOS
PRIE ŽEMĖS ŪKIO MINISTERIJOS
PALANGOS SKYRIUS

Gavėjas: 2022-12-13 Nr. SUVA1922-(8.53.E.)*
Į 2022-12-13 Nr. GST-18740

DĖL SUTIKIMO TIESTI SUSISIEKIMO KOMUNIKACIJAS, INŽINERINIUS TINKLUS IR STATYTI JIEMS FUNKCIONUOTI BŪTINUS STATINIUS VALSTYBINĖJE ŽEMĖJE, KURIOJE NESUFORMUOTI ŽEMĖS SKLYPAI

Nacionalinės žemės tarnybos prie Žemės ūkio ministerijos Palangos skyrius, atsižvelgdamas į 2022-12-13 prašymą Nr. GST-18740, neprieštarauja dėl šių objektų šių objektų tiesimo / statybos / rekonstravimo valstybinėje žemėje, kurioje nesuformuoti žemės sklypai:

Susisiekimo komunikacijų, inžinerinių tinklų ir jiems funkcionuoti būtinų statinių pavadinimas (-ai), rūšis (-ys)	lietaus kanalizacija "Paviršiaus nuotekų tinklai", lietaus kanalizacija "Paviršiaus nuotekų tinklai", lietaus kanalizacija "Paviršiaus nuotekų tinklai", lietaus kanalizacija "Paviršiaus nuotekų tinklai", lietaus kanalizacija "Paviršiaus nuotekų tinklai", lietaus kanalizacija "Paviršiaus nuotekų tinklai", lietaus kanalizacija "Paviršiaus nuotekų tinklai", lietaus kanalizacija "Paviršiaus nuotekų tinklai", vandentiekis "Vandentiekio tinklai" (Skersmuo, mm: 50-110 mm)
Žemės sklypo (-ų) kadastro Nr., adresas (-ai)**	2501/0014:62; 2501/0014:64; 2501/0014:68 Latgalos g. 7, 9,10,12,13,15,17,19,21
Pastato (-ų) unikalus Nr., adresas (-ai)**	
Objekto (-ų) pavadinimas(-ai)**	

** Nurodoma, kai planuojama tiesti susisiekimo komunikacijas, inžinerinius tinklus į konkretų žemės sklypą arba konkrečiam statiniui aptarnauti.

Šis sutikimas galioja tik pridedamame brėžinyje nurodytoms susisiekimo komunikacijoms, inžineriniams tinklams tiesti ir jiems funkcionuoti būtiniems statiniams statyti pridedamame brėžinyje pažymėtoje vietoje. Pridedamas brėžinys yra neatsiejama šio sutikimo dalis.

Susisiekimo komunikacijos, inžineriniai tinklai turi būti nutiesti ir jiems funkcionuoti būtini statiniai turi būti pradėti statyti per 3-us metus nuo sutikimo išdavimo datos. Nepradėjus tiesti susisiekimo komunikacijų, inžinerinių tinklų ir statyti jiems funkcionuoti būtinų statinių per 3-us metus, sutikimas nustoja galioti ir nustatyta tvarka turi būti gautas naujas sutikimas.

Pagal sutikimą nutiestos elektros energijos persiuntimui skirtos žemos ir vidutinės įtampos elektros oro linijos, oro kabeliai ir požeminių kabelių linijos bei įrenginiai, įskaitant transformatorinėse pastotėse įrengtus įrenginius kartu su požeminių kabelių kanalais, linijas laikančiomis atramomis ir kitais priklausiniais, nustatytais Lietuvos Respublikos elektros energetikos įstatymo 75 straipsnio 2 dalyje, ir ryšių linijos, kabeliai, ryšių kabelių kanalų sistemos, nurodytos Lietuvos Respublikos elektroninių ryšių įstatymo 37 straipsnio 5 dalyje, yra laikomi kilnojamaisiais daiktais ir Nekilnojamojo turto registre neregistruojami.***

Susisiekimo komunikacijų, inžinerinių tinklų ir jiems funkcionuoti būtinų statinių nustatomos specialiųjų žemės naudojimo sąlygos teritorijos (teritorijų) dydis – 4320 kv. m. Specialiųjų žemės naudojimo sąlygų nustatymo nuostolių dydis apskaičiuojamas ir šie nuostoliai atlyginami Lietuvos Respublikos specialiųjų žemės naudojimo sąlygų įstatymo 13 straipsnio 1 dalyje nurodyta tvarka vadovaujantis šio įstatymo 13 straipsnio 4 dalimi.

Pagal sutikimą nutiestoms susisiekimo komunikacijoms, inžineriniams tinklams bei pastatytiems jiems funkcionuoti būtiniems statiniams eksploatuoti naujas žemės sklypas neformuojamas ir nenuomojamas ar neperleidžiamas nuosavybėn.

Pasibaigus išduoto sutikimo terminui, pagal sutikimą nutiestos susisiekimo komunikacijos, inžineriniai tinklai ir jiems funkcionuoti būtini statiniai turi būti nukelti jų savininko lėšomis, išskyrus atvejus, kai asmeniui išduotas naujas sutikimas arba kai nutiestoms susisiekimo komunikacijoms, inžineriniams tinklams ir pastatytiems jiems funkcionuoti būtiniems statiniams naudoti ir juos aptarnauti yra nustatytas servitutas.

Pasibaigus šio sutikimo terminui pagal sutikimą nutiestos susisiekimo komunikacijos, inžineriniai tinklai ar jiems funkcionuoti būtini statiniai per 20 darbo dienų turi būti nukelti ir valstybinė žemė sutvarkoma taip, kad ji būtų iki sutikimo išdavimo dienos buvusios būklės. Apie tai privaloma raštu per 5 darbo dienas po valstybinės žemės sutvarkymo informuoti Nacionalinės žemės tarnybos prie Žemės ūkio ministerijos Palangos skyrių.

PRIDEDAMA. 1 lapas.

*Duomenys apie įstaigos sudaryto elektroninio dokumento registravimą (registracijos data ir numeris) ir parašo rekvizitai nurodomi metaduomenyse.

*** Taikytina, kai išduodamas sutikimas tiesti Sutikimų tiesti susisiekimo komunikacijas, inžinerinius tinklus ir statyti jiems funkcionuoti būtinus statinius valstybinėje žemėje, kurioje nesuformuoti žemės sklypai, išdavimo taisyklių, patvirtintų Nacionalinės žemės tarnybos prie Žemės ūkio ministerijos direktoriaus 2013 m. rugsėjo 10 d. įsakymu Nr. 1P-(1.3)-265 „Dėl Sutikimų tiesti susisiekimo komunikacijas, inžinerinius tinklus ir statyti jiems funkcionuoti būtinus statinius valstybinėje žemėje, kurioje nesuformuoti žemės sklypai, išdavimo taisyklių patvirtinimo“, 5.6 papunktyje nurodytus inžinerinius tinklus.

2022-12-13 PRAŠYMO NR. GST-18740 IŠDUOTI SUTIKIMĄ TIESTI SUSISIEKIMO KOMUNIKACIJAS, INŽINERINIUS TINKLUS BEI STATYTI JIEMS FUNKCIONUOTI BŪTINUS STATINIUS VALSTYBINĖJE ŽEMĖJE, KURIOJE NESUFORMUOTI ŽEMĖS SKLYPAI, PRIEDAS

M1:1000

Sutartiniai žymėjimai

Sutikimo objektai (linijos)

- Dujotiekio tinklai
- Gatvės
- Lietaus kanalizacijos tinklai
- Nuotekų tinklai
- Ryšiai
- Šilumos tiekimo tinklai
- Kitos susisiekimo komunikacijos
- Elektros tinklai
- Keliai
- Nemotorizuotų transporto priemonių takai
- Pėsčiųjų takai
- Vandentiekio tinklai
- Kiti inžineriniai tinklai

Sutikimo objektai (poligonai)

- Dujotiekio tinklai
- Gatvės
- Lietaus kanalizacijos tinklai
- Nuotekų tinklai
- Ryšiai
- Šilumos tiekimo tinklai
- Kitos susisiekimo komunikacijos
- Elektros tinklai
- Keliai
- Nemotorizuotų transporto priemonių takai
- Pėsčiųjų takai
- Vandentiekio tinklai
- Kiti inžineriniai tinklai

Sutikimo objektai (taškai)

- Dujotiekio tinklai
- Gatvės
- Lietaus kanalizacijos tinklai
- Nuotekų tinklai
- Ryšiai
- Šilumos tiekimo tinklai
- Kitos susisiekimo komunikacijos
- Elektros tinklai
- Keliai
- Nemotorizuotų transporto priemonių takai
- Pėsčiųjų takai
- Vandentiekio tinklai
- Kiti inžineriniai tinklai

Prašymo teikėjas	
Nacionalinės žemės tarnybos prie Žemės ūkio ministerijos padalinys, kuriam teikiamas prašymas	Nacionalinė žemės tarnyba prie Žemės ūkio ministerijos, Palangos skyrius

SPSC

STATYBOS PRODUKCIJOS SERTIFIKAVIMO CENTRAS

Valstybės įmonė Statybos produkcijos sertifikavimo centras, įmonės kodas 110068926, Linkmenų g. 28, LT-08217 Vilnius

KVALIFIKACIJOS ATESTATAS

Nr.30058

Gediminas Drungys

Suteikta teisė eiti ypatingojo statinio projekto dalies vadovo, ypatingojo statinio projekto dalies vykdymo priežiūros vadovo, ypatingojo statinio specialiųjų statybos darbų vadovo ir ypatingojo statinio specialiųjų statybos darbų techninės priežiūros vadovo pareigas.

Statiniai: gyvenamieji ir negyvenamieji pastatai, susisiekimo komunikacijos, inžineriniai tinklai, hidrotechnikos statiniai, kiti inžineriniai statiniai, taip pat minėti statiniai, esantys kultūros paveldo objekto teritorijoje, jo apsaugos zonoje, kultūros paveldo vietovėje.
Projekto dalis: vandentiekio ir nuotekų šalinimo.
Specialieji statybos darbai: vandentiekio ir nuotekų šalinimo tinklų tiesimas; statinio vandentiekio ir nuotekų šalinimo inžinerinių sistemų įrengimas.

2018 UAB „LODVILA" 01329-A1