TVIRTINU
MB „CIVEN“ direktorius
Paulius Petrauskas

PROJEKTUOTOJAS	**MB „CIVEN“**
STATYTOJAS	**PALANGOS MIESTO SAVIVALDYBĖS ADMINISTRACIJA**
UŽSAKOVAS (INICIATORIUS)	**L. M.**
STATINIO PROJEKTO PAVADINIMAS	**GATVĖS NUO KLAIPĖDOS PL. IKI ŽEMĖS SKLYPO KLAIPĖDOS PL. 6E PALANGOS MIESTE STATYBOS PROJEKTAS**
STATINIO PROJEKTO NUMERIS	**22/11-00-TDP-**
STATINIO PROJEKTO ETAPAS	**PROJEKTINIAI PASIŪLYMAI**
STATINIO KATEGORIJA	**NEYPATINGASIS STATINYS**
STATINIO STATYBOS RŪŠIS	**NAUJA STATYBA**
BYLOS ŽYMUO	**PP**
BYLOS LAIDOS ŽYMUO	**0**
BYLOS IŠLEIDIMO DATA	**2022**

STATINIO PROJEKTO VADOVAS	**PAULIUS PETRAUSKAS** *AT. NR. 33820*
STATINIO PROJEKTO DALIES VADOVAS	**PAULIUS PETRAUSKAS** *AT. NR. 27994*

1. PROJEKTUOTOJAS

MB „Civen“ į.k. 305705444, tel. +370 618 21545, el. paštas civen.info@gmail.com.
Statinio projekto vadovas – Paulius Petrauskas, atestato Nr. 33820.

2. STATINIO AR JO DALIES STATYBOS VIETA

Projektuojama D kategorijos gatvė yra Nemirsetoje, Palangos mieste, šalia valstybinės reikšmės rajoninio kelio Nr. 2253 „Palanga – Graudūšiai“.

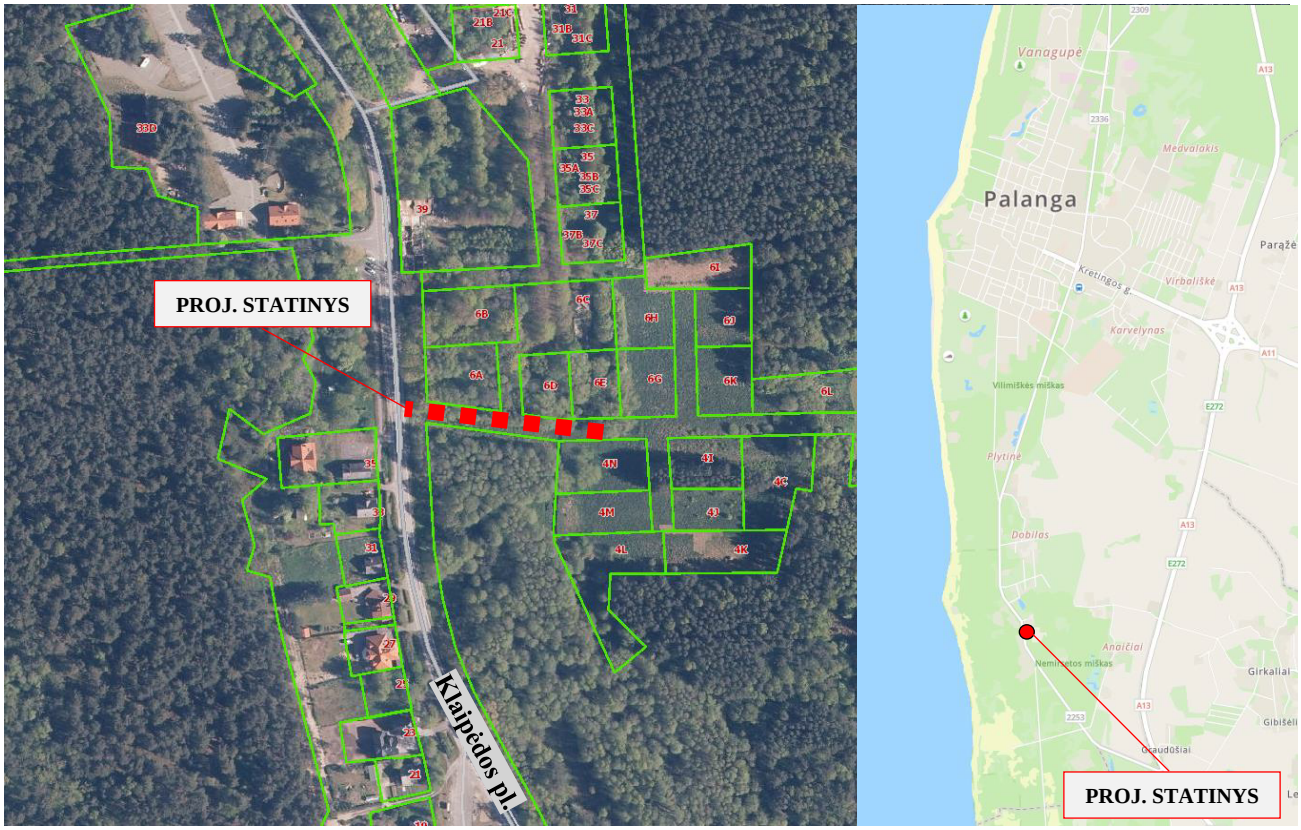

Pav. 1. Statinio statybos vieta.

3. STATINIO AR JO DALIES PAGRINDINĖ NAUDOJIMO PASKIRTIS

Inžinerinio statinio paskirtis – Susisiekimo komunikacijos
Pogrupis – gatvės

4. ŽEMĖS SKLYPO TERITORIJOS NAUDOJIMO REGLAMENTO PARAMETRAI

Gatvė projektuojama laisvoje valstybinėje žemėje, kurioje galioja 2019 m. balandžio 24 d. sprendimu Nr. T2-102 patvirtintas detalusis planas „Teritorijos prie Nemirsetos Kurhauzo, Palangoje ir greta jo esančios teritorijos detalusis planas“ (doc. reg. Nr. T00083365).

Teritorijų planavimo dokumentu žemės juosta, kurioje projektuojama gatvė yra priskirta susisiekimo ir inžinerinių tinklų koridorių teritorijoms (I2).

Projekto sprendiniai atitinka teritorijų planavimo dokumentus ir Teritorijų planavimo įstatymo 28 straipsnio 8 dalyje nustatytais atvejais nebus koreguojami teritorijų planavimo dokumentai.

5. STATINIO TECHNINIAI IR PASKIRTIES RODIKLIAI

Projektuojamo statinio techniniai rodikliai:

1. Gatvė:
   - kategorija – D;
   - ilgis – 109 m;
   - važiuojamosios dalies plotis – 5,50 m;
   - eismo juostų skaičius – 2 vnt.;
   - eismo juostos plotis – 2,75 m;

6. STATINIO STATYBOS RŪŠIS

- Nauja statyba;

7. PROJEKTUOJAMŲ STATINIŲ SĄRAŠAS

- Gatvė;

8. PROJEKTINIŲ PASIŪLYMŲ SPRENDINIŲ PAAIŠKINIMAI IR PAGRINDIMAI

8.1. Esamų susisiekimo komunikacijų techninė būklė

Projektuojamoje teritorijoje esamų susisiekimo komunikacijų nėra. Projektuojama nauja gatvė privažiavimui iki privačių sklypų.

8.2. Transporto priemonių srautai

Projektuojama gatve planuojamas labai mažas eismo intensyvumas, nes gatvė baigiasi akligatviu ir galima privažiuoti iki 18 gyvenamosios paskirties sklypų.

8.3. Projektiniai sprendiniai

Projektuojama D kategorijos gatvė. Gatvės ilgis 109 m, plotis -5,50 m. Gatvė projektuojama nuo esamo nuovažos Klaipėdos pl. Iki žemės sklypo adresu Klaipėdos pl. 6E. Gatvė projektuojama dviem etapais. Pirmas projekto etapas – gatvės važiuojamosios dalies su žvyro danga įrengimas iki Klaipėdos pl. 6E ir vandens nuvedimas nuo gatvės dangos. Antras projektavimo etapas – gatvės rekonstrukcija, suprojektuojant šaligatvius, kietas dangas, lietaus ir apšvietimo tinklus. Antro etapo sprendiniai bus viešinami atskiru projektu.

Vanduo nuo gatvės dangos nuvedamas išilginius ir skersiniu nuolydžiu į esamą melioracijos griovį. Per melioracijos griovį projektuojama D800 mm skersmens plastikinė pralaida.

0	*2022.07*	*Statybos leidimui ir statybai*
LAIDA	*DATA*	*LAIDOS STATUSAS. KEITIMO PRIEŽASTIS (JEI TAIKOMA)*

Kvalifikaciją patvirtinančio dokumento Nr.	Pareigos	Vardas, pavardė	Parašas
33820	***SPV***	***Paulius Petrauskas***	

PRIEDAI

Teritorijos prie Nemirsetos Kurhauzo, Palangoje, ir greta jo esančiose teritorijose,

DETALUSIS PLANAS

planavimo tiksias: Žemės sklypų suformavimas statinių statybai, teritorijos tvarkymo, naudojimo ir apsaugos reglamentų, užtikrinant racionalų žemės, miškų ir vandens išteklių naudojimą, nustatymas, kartu išsprendžiant inžinerinės infrastruktūros, susisiekimo komunikacijų ir visuomeninių teritorijų plėtrą; Nemirsetos detaliojo plano, patvirtinto Palangos miesto tarybos 2000 m. kovo 21 d. sprendimu Nr. 38, sprendinių keitimas planuojamoje teritorijoje.

PAPILDOMI TERITORIJOS NAUDOJIMO REGLAMENTAI:

a) Pastatų architektūra turi užtikrinti pastatų kompozicinį ryšį, proporcijų, medžiagiškumo ir spalvinio sprendimo darną. Fasadų apdailai naudoti tradicines medžiagas: sienoms siūlomos plytos, tinkas, medis; stogo dangai - skarda, čerpės. Naudoti Klaipėdos kraštui būdingas rekreacinės ir sodybų architektūros išraiškos priemones - šlaitiniai stogai, verandos. Spalvinis sprendimas - būdingas kurorto architektūrai, derintis prie aplinkinio, nesumenkinant ir neužgožiant esamo kraštovaizdžio vertybių. Konkretus teritorijoje esančių želdynų tvarkymas sprendžiamas techninių projektų rengimo metu. Želdynų tvarkymo projektas rengiamas vadovaujantis Atskirųjų ir priklausomųjų želdynų kūrimo ir tvarkymo projektų rengimo tvarkos aprašu.

b) Komunalinių ar vietinių inžinerinių tinklų ir pastatų šildymo sistemų prisijungimo sąlygos - vandentiekio, buitinių nuotėkų, elektros, telefono ryšio tinklai jungiami prie centralizuotų tinklų. Pastatų ir vandens šildymas - įrenginiai vietinius katilus. Rekomenduojamas ekologiškas šiluma apsirūpinimo būdas - elektra, geoterminis ir kt Inžinerinė infrastruktūra detalizuojama derinantis su inžinerinius tinklus eksploatuojančiomis įmonėmis, konkrečiam planuojamam objektui.

c) Inžinerinės infrastruktūros objektų, reikalingų sklype statomų pastatų eksploatacijai, statybos vykdomos žemės sklypo savininkų lėšomis. Infrastruktūros sprendiniai ne sklypo ribose sutarčių pagrindu sprendžiami su savivaldybe ir tinklus eksploatuojančiomis įmonėmis. Infrastruktūros sprendiniai sprendžiami kompleksiškai sklypų grupėms - 1 grupė sklypai Nr. 1- Nr. 4 ir Nr. 25 - Nr.33; 2 grupė sklypai Nr. 5 - Nr. 24. Nustatomas servitutas kodas 222 - teisė tiesti, aptarnauti, naudoti požemines, antžemines komunikacijas (tarnaujantis daiktas) visai teritorijai, išskyrus užstatymo zoną.

d. Specialiosiose žemės naudojimo sąlygos (Lietuvos Respublikos Vyriausybės 1992-05-12 nutarimas Nr. 343 aktuali redakcija) skyriai:
d.1. I - ,,Ryšių linijų apsaugos zonos",
d.2. II. - ,,Kelių apsaugos zonos" - sklypams Nr. 1,3,4,5,7 ir9,
d.2. VI. - ,,Elektros linijų apsaugos zonos",
d.3. XVI - ,,Kurortų apsaugos zonos",
d.4. XIX. - ,,Nekilnojamųjų kultūros vertybių teritorija ir apsaugos zonos" - tik sklypui Nr. 4,
d.5. XX - ,,Požeminių vandens telkinių (vandenviečių) sanitarinės apsaugos zonos",
d.6. XXIX - ,,Paviršinio vandens telkinių apsaugos zonos ir pakrantės apsaugos juostos" - sklypui sklypui Nr. 2 ir 19,
d.7. XLIX - "Vandentiekio, lietaus ir fekalinės kanalizacijos tinklų ir įrenginių ap.z",
d.8. XXVII - ,,Saugotini želdiniai (medžiai ir krūmai), augantys ne miškų ūkio paskirties žemėje";

e) Išlaikyti sklypo (kuriame yra pastatas Kurhauzas) registruotos kultūros vertybės (unikalus vertybės kodas 32573) plotą, formą ir vietą. Vykdant veiklą vadovautis Nekilnojamojo kultūros paveldo apsaugos įstatymu ir pojstatyminiais aktais; sklype negalima pažeisti Nemirsetos Kurhauzas (unikalus vertybės kodas 32573) apskaitos dokumentuose nustatytų vertingųjų savybių ,,1.1.1. aukštingumas - 2 aukštai su mansarda (-; -; FF Nr. 1, 5; 2017 m.); 1.1.2. tūrinė erdvinė kompozicija - trijų korpusų ,,L" raidės plano mūrinis pastatas, ilgoju fasadu atsuktas į vakarus, į Klaipėdos plentą (pastatas sudarytas iš trijų korpusų: dviejų aukštų su mansarda šiaurinio tūrio, stovinčio galu į Klaipėdos plentą, dviejų aukštų su mansarda centrinio, stovinčio lygiagrečiai Klaipėdos plentui ir pokaryje perstatyto vieno aukšto pietinio korpuso; šiaurinis ir centrinis korpusai vertinami kaip nekilnojamojo kultūros paveldo objektas, o pietinis - kaip teritorijoje esantis vertingųjų savybių požymių turintis objektas, bendra objekto būklė avarinė; TRP, P-1, P-2, P-3, FF Nr.1, 3, 5; 2017 m.); stogo forma - dvišlaitis stogas (-; didžioji stogo dalis sugriuvusi, būklė avarinė; P-3, FF Nr.1, 2, 5, 7, 10, 16, 17, 18, 19; 2017 m.); stogo dangos medžiaga ar jos tipas - molio čerpių stogo dangos tipas (-; pokaryje stogai buvo remontuoti, įrengta asbocementinių lakštų stogo danga; P-1, FF Nr.1, 5, 10, 11, 12; 2017 m.); kiti stogo elementai - pusapvalių tūrinių stoglangių tipas (2 stoglangiai išlikę šiaurės fasade; vakarų fasade buvo dar 3 pusapvaliai stoglangiai; P-1, FF Nr. 11, 12; 2017 m.); 1.1.4. fasadų kompozicija - fasadų architektūrinė kompozicija (fasadai skaidomi horizontaliai dalijamuoju profiliuotu tinko karnizu, visiems fasadams būdinga stačiakampių langų angų ritmika, saikingas dekoras - pirmo aukšto langų ir durų apvadai su tiesiaisiais sandrikais (-; -; P-1, FF Nr. 1, 5, 12; 2017m.); fasadų apdaila ir puošyba - I aukšto langų ir durų tinko apvadų su tiesiais sandrikais tipas (-; -; P-1, FF Nr. 13, 15; 2017 m.); profiliuoto dalijamojo karnizo iš tinko tipas(-; -; P-1, FF Nr. 14; 2017 m.); fasadų apdaila- lygaus tinko tipas (-; -; P-1, FF Nr. 2, 9, 10, 12; 2017 m.);".

DETALIOJO PLANO TERITORIJOS TVARKYMO REGLAMENTŲ APRAŠOMOJI LENTELĖ

SKLYPO (jo dalies) NR.	SKLYPO KAMPŲ ŽYMĖJIMAS	SKLYPO KAMPŲ KOORDINATĖS X	SKLYPO KAMPŲ KOORDINATĖS Y	SKLYPO PLOTAS m²	PRIVALOMIEJI REIKALAVIMAI: TERITORIJOS NAUDOJIMO TIPAS	ŽEMĖS NAUDOJIMO PASKIRTIS	ŽEMĖS NAUDOJIMO BŪDAS	LEISTINAS PASTATŲ AUKŠTIS: NUO ŽEMĖS PAVIRŠIAUS.m	LEISTINAS PASTATŲ AUKŠTIS: ALTITUDĖ m	UŽSTATYMO TANKIS, %	UŽSTAT. INTENSY-VUMAS, %	UŽSTAT. TIPAS	PRIVALOMŲJŲ ŽELDYNŲ IR ŽEL-DINIŲ TERITORI-JŲ DALYS, %	PAPILDOMI TERITORIJOS NAUDOJIMO REGLAMENTAI: PASTATŲ AUKŠTŲ SKAIČIUS	STATINIŲ PASKIRTYS	KITI REGLAMENTAI
1	1	6197765.04	316372.34	5801	TK	KITA	I2	----	----	----	----	----	pagal STR	----	8.2., 9	d
	2	6197768.98	316379.29													
	3	6197742.29	316399.71													
	4	6197719.68	316417.64													
	5	6197690.21	316439.36													
	9	6197706.70	316461.36													
	10	6197694.97	316470.26													
	11	6197667.92	316434.64													
	12	6197619.18	316471.64													
	13	6197551.89	316514.15													
	14	6197538.67	316522.50													
	15	6197530.76	316494.52													
	16	6197541.67	316488.98													
	17	6197593.32	316460.03													
	18	6197665.30	316406.14													
	6	6197684.52	316431.75													
	7	6197685.70	316419.54													
	8	6197708.49	316415.34													
2	10	6197694.97	316470.26	5950	GG	KITA	G2	12.00	25,00	25	0,8	Ip	30	3A	6.3, 9	a-d
	25	6197677.94	316483.19													
	24	6197663.17	316494.41													
	23	6197647.75	316489.40													
	22	6197648.81	316523.46													
	21	6197616.43	316525.97													
	20	6197586.54	316528.29													
	19	6197556.64	316530.54													
	13	6197551.89	316514.15													
	12	6197619.18	316471.64													
	11	6197667.92	316434.64													
3	13	6197551.89	316514.15	8583	BZ, TK	KITA	E, I2	----	----	----	----	----	pagal STR	----	8.2., 9	a-d
	14	6197538.67	316522.50													
	52	6197542.58	316536.65													
	51	6197502.33	316570.75													
	50	6197443.77	316577.17													
	49	6197440.42	316511.68													
	48	6197429.61	316512.15													
	47	6197433.01	316563.14													
	46	6197434.64	316587.59													
	45	6197434.71	316588.59													
	44	6197436.64	316617.48													
	43	6197437.95	316636.30													
	42	6197447.83	316635.51													
	41	6197640.37	316620.66													
	40	6197645.35	316620.28													
	39	6197650.92	316620.50													
	38	6197650.84	316614.28													
	37	6197650.84	316608.83													
	36	6197622.76	316610.99													
	35	6197592.87	316613.29													
	34	6197562.98	316615.60													
	33	6197560.41	316581.06													
	32	6197590.30	316578.74													
	31	6197620.18	316576.43													
	30	6197650.04	316574.12													
	29	6197649.70	316559.11													
	28	6197619.07	316561.48													
	27	6197589.18	316563.79													
	26	6197559.29	316566.10													
	19	6197556.64	316530.54													
4	15	6197530.76	316494.52	6640	GM	KITA	K	12.00	25,50	23	0.70	Ip	15	2A+M	7.1;7.3-7.5; 9	a-e
	14	6197538.67	316522.50													
	52	6197542.58	316536.65													
	51	6197502.33	316570.75													
	50	6197443.77	316577.17													
	49	6197440.42	316511.68													
	62	6197439.86	316500.75													
	61	6197481.42	316498.67													
5	48	6197429.61	316512.15	1609	GG	KITA	G1	8.50	21,50	20	0.40	sodybinis	25	2A+M	6.1;6.2;7.17; 9	a-d
	47	6197433.01	316563.14													
	63	6197401.83	316565.23													
	64	6197401.03	316553.25													
	65	6197398.38	316513.48													
6	47	6197433.01	316563.14	2136	PR/GG	KITA	P/G1	8.50	21,50	20	0.40	Ip/sodybinis	25	2A+M	7.9;6.1;6.2;9 7.17; 9	a-d
	46	6197434.64	316587.59													
	45	6197434.71	316588.59													
	44	6197436.64	316617.48													
	73	6197397.48	316620.05													
	69	6197395.69	316593.20													
	68	6197393.85	316565.76													
	63	6197401.83	316565.23													
7	65	6197398.38	316513.48	1372	GG	KITA	G1	8.50	21,50	20	0.40	sodybinis	25	2A+M	6.1;6.2;7.17; 9	a-d
	64	6197401.03	316553.25													
	66	6197362.91	316555.80													
	67	6197368.42	316514.77													
8	68	6197393.85	316565.76	971	GG	KITA	G1	8.50	21,50	22	0.45	sodybinis	25	2A+M	6.1;6.2;7.17; 9	a-d
	69	6197395.69	316593.20													
	70	6197358.63	316595.68													
	71	6197358.50	316588.65													
	72	6197361.28	316567.94													
9	67	6197368.42	316514.77	4967	TK	KITA	I2	----	---	----	-----	---	pagal STR	----	8.2, 9	d
	66	6197362.91	316555.80													
	64	6197401.03	316553.25													
	63	6197401.83	316565.23													
	68	6197393.85	316565.76													
	72	6197361.28	316567.94													
	71	6197358.50	316588.65													
	70	6197358.63	316595.68													
	74	6197359.36	316622.56													
	76	6197360.14	316653.17													
	75	6197398.30	316652.20													
	78	6197431.01	316651.37													
	81	6197431.08	316663.37													
	83	6197398.60	316664.19													
	86	6197360.44	316665.16													
	85	6197361.22	316695.64													
	92	6197362.10	316730.20													
	91	6197362.41	316751.47													
	90	6197362.65	316767.68													
	108	6197350.63	316766.72													
	107	6197350.41	316751.64													
	112	6197350.10	316730.44													
	118	6197349.06	316689.43													
	123	6197348.02	316648.42													
	124	6197319.67	316650.32													
	122	6197296.62	316651.86													
	121	6197296.42	316645.86													
	126	6197296.22	316639.86													
	134	6197319.20	316638.35													
	137	6197347.71	316636.48													
	136	6197346.48	316588.00													
	138	6197356.42	316515.28													
10	136	6197346.48	316588.00	1456	GG	KITA	G1	8.50	21,50	20	0.40	sodybinis	25	2A+M	6.1;6.2;7.17; 9	a-d
	137	6197347.71	316636.48													
	134	6197319.20	316638.35													
	133	6197317.12	316586.20													
11	133	6197317.12	316586.20	1235	GG	KITA	G1	8.50	21,50	20	0.40	sodybinis	25	2A+M	6.1;6.2;7.17; 9	a-d
	134	6197319.20	316638.35													
	126	6197296.22	316639.86													
	125	6197294.03	316585.12													

DETALIOJO PLANO TERITORIJOS TVARKYMO REGLAMENTŲ APRAŠOMOJI LENTELĖ

SKLYPO (jo dalies) NR.	SKLYPO KAMPŲ ŽYMĖJIMAS	SKLYPO KAMPŲ KOORDINATĖS X	SKLYPO KAMPŲ KOORDINATĖS Y	SKLYPO PLOTAS m²	PRIVALOMIEJI REIKALAVIMAI: TERITORIJOS NAUDOJIMO TIPAS	ŽEMĖS NAUDOJIMO PASKIRTIS	ŽEMĖS NAUDOJIMO BŪDAS	LEISTINAS PASTATŲ AUKŠTIS: NUO ŽEMĖS	LEISTINAS PASTATŲ AUKŠTIS: ALTITUDĖ	UŽSTATYMO TANKIS, %	UŽSTAT. INTENSY-VUMAS, %	UŽSTAT. TIPAS	PRIVALOMŲJŲ ŽELDYNŲ IR ŽEL-DINIŲ TERITORI-JŲ DALYS, %	PAPILDOMI TERITORIJOS NAUDOJIMO REGLAMENTAI: PASTATŲ AUKŠTŲ SKAIČIUS	STATINIŲ PASKIRTYS	KITI REGLAMENT
12	125	6197294.03	316585.12	2208	GG	KITA	G1	8.50	21.50	20	0.40	sodybinis	25	2A+M	6.1;6.2;7.17; 9	a-d
	126	6197296.22	316639.86													
	121	6197296.42	316645.86													
	120	6197272.90	316647.43													
	127	6197272.69	316616.54													
	128	6197252.76	316615.51													
	129	6197232.31	316636.34													
	130	6197219.88	316621.35													
	131	6197218.16	316618.85													
	132	6197290.13	316585.64													
13	69	6197395.69	316593.20	1013	GG	KITA	G1	8.50	21,50	20	0.40	sodybinis	25	2A+M	6.1;6.2;7.17; 9	a-d
	73	6197397.48	316620.05													
	74	6197359.36	316622.56													
	70	6197358.63	316595.68													
14	73	6197397.48	316620.05	1198	GG	KITA	G1	8.50	21,50	20	0.40	sodybinis	25	2A+M	6.1;6.2;7.17; 9	a-d
	75	6197398.30	316652.20													
	76	6197360.14	316653.17													
	74	6197359.36	316622.56													
15	124	6197319.67	316650.32	909	GG	KITA	G1	8.50	22.00	22	0.45	sodybinis	25	2A+M	6.1;6.2;7.17; 9	a-d
	117	6197319.94	316690.23													
	116	6197296.90	316690.82													
	122	6197296.62	316651.86													
16	123	6197348.02	316648.42	1164	GG	KITA	G1	8.50	21.50	20	0,40	sodybinis	25	2A+M	6.1;6.2;7.17; 9	a-d
	118	6197349.06	316689.43													
	117	6197319.94	316690.23													
	124	6197319.67	316650.32													
17	121	6197296.42	316645.86	1546	GG	KITA	G1	8.50	21,50	20	0,40	sodybinis	25	2A+M	6.1;6.2;7.17; 9	a-d
	122	6197296.62	316651.86													
	116	6197296.90	316690.82													
	115	6197297.07	316714.58													
	119	6197273.33	316709.20													
	120	6197272.90	316647.43													
18	118	6197349.06	316689.43	1788	GG	KITA	G1	8.50	22.00	20	0,40	sodybinis	25	2A+M	6.1;6.2;7.17; 9	a-d
	112	6197350.10	316730.44													
	113	6197318.66	316728.27													
	114	6197320.15	316719.80													
	115	6197297.07	316714.58													
	116	6197296.90	316690.82													
	117	6197319.94	316690.23													
19	88	6197388.59	316768.79	3466	BZ	KITA	E	----	----	-----	-----	----	80	-----	----------	d
	93	6197389.95	316779.58													
	94	6197390.79	316826.66													
	95	6197370.20	316840.16													
	96	6197365.46	316847.33													
	97	6197361.67	316849.93													
	98	6197362.43	316858.39													
	99	6197359.39	316866.41													
	100	6197351.00	316865.59													
	101	6197346.67	316852.03													
	102	6197341.58	316843.69													
	103	6197332.32	316837.50													
	104	6197313.38	316810.47													
	105	6197327.84	316811.13													
	106	6197321.43	316749.44													
	107	6197350.41	316751.64													
	108	6197350.63	316766.72													
	109	6197341.16	316765.95													
	110	6197339.87	316815.21													
	111	6197385.65	316812.64													
	89	6197383.81	316769.39													
20	84	6197380.73	316695.14	1640	GG	KITA	G1	8.50	21,50	20	0,40	sodybinis	25	2A+M	6.1;6.2;7.17; 9	a-d
	87	6197385.42	316743.57													
	88	6197388.59	316768.79													
	89	6197383.81	316769.39													
	90	6197362.65	316767.68													
	91	6197362.41	316751.47													
	92	6197362.10	316730.20													
	85	6197361.22	316695.64													
21	83	6197398.60	316664.19	1167	GG	KITA	G1	8.50	21.50	20	0,40	sodybinis	25	2A+M	6.1;6.2;7.17; 9	a-d
	82	6197399.39	316695.02													
	84	6197380.73	316695.14													
	85	6197361.22	316695.64													
	86	6197360.44	316665.16													
22	81	6197431.08	316663.37	1002	GG	KITA	G1	8.50	21,50	20	0,40	sodybinis	25	2A+M	6.1;6.2;7.17; 9	a-d
	80	6197431.28	316694.82													
	82	6197399.39	316695.02													
	83	6197398.60	316664.19													
23	42	6197447.83	316635.51	1220	GG	KITA	G1	8.50	21.50	20	0,40	sodybinis	25	2A+M	6.1;6.2;7.17; 9	a-d
	79	6197455.93	316694.67													
	80	6197431.28	316694.82													
	81	6197431.08	316663.37													
	78	6197431.01	316651.37													
	77	6197430.92	316636.87													
	43	6197437.95	316636.30													
24	44	6197436.64	316617.48	1207	GG	KITA	G1	8.50	21.50	20	0.40	sodybinis	25	2A+M	6.1;6.2;7.17; 9	a-d
	43	6197437.95	316636.30													
	77	6197430.92	316636.87													
	78	6197431.01	316651.37													
	75	6197398.30	316652.20													
	73	6197397.48	316620.05													
25	59	6197476.41	316587.55	1108	GG	KITA	G1/G2	9.00	21,50	22	0.60	Ip	25	2A+M	6.1-6.3; 9	a-d
	56	6197479.07	316622.07													
	57	6197446.87	316624.55													
	58	6197444.77	316590.01													
26	60	6197508.44	316585.08	1113	GG	KITA	G1/G2	9.00	----	22	0.60	Ip	25	2A+M	6.1-6.3; 9	a-d
	55	6197511.02	316619.77													
	56	6197479.07	316622.07													
	59	6197476.41	316587.55													
27	53	6197540.47	316582.60	1115	GG	KITA	G1/G2	9.00	21,50	22	0.60	Ip	25	2A+M	6.1-6.3; 9	a-d
	54	6197543.04	316617.12													
	55	6197511.02	316619.77													
	60	6197508.44	316585.08													
28	32	6197590.30	316578.74	1038	GG	KITA	G1/G2	9.00	21,50	22	0.60	Ip	25	2A+M	6.1-6.3; 9	a-d
	35	6197592.87	316613.29													
	34	6197562.98	316615.60													
	33	6197560.41	316581.06													
29	31	6197620.18	316576.43	1039	GG	KITA	G1/G2	9.00	21,50	22	0.60	Ip	25	2A+M	6.1-6.3; 9	a-d
	36	6197622.76	316610.99													
	35	6197592.87	316613.29													
	32	6197590.30	316578.74													
30	30	6197650.04	316574.12	1007	GG	KITA	G1/G2	9.00	21,50	22	0.60	Ip	25	2A+M	6.1-6.3; 9	a-d
	37	6197650.84	316608.83													
	36	6197622.76	316610.99													
	31	6197620.18	316576.43													
31	20	6197586.54	316528.29	1068	GG	KITA	G1/G2	9.00	21,50	22	0.60	Ip	25	2A+M	6.1-6.3; 9	a-d
	27	6197589.18	316563.79													
	26	6197559.29	316566.10													
	19	6197556.64	316530.54													
32	22	6197648.81	316523.46	1125	GG	KITA	G1/G2	9.00	21,50	22	0.60	Ip	25	2A+M	6.1-6.3; 9	a-d
	29	6197649.70	316559.11													
	28	6197619.07	316561.48													
	21	6197616.43	316525.97													
33	21	6197346.48	316588.00	1067	GG	KITA	G1/G2	9.00	21,50	22	0.60	Ip	25	2A+M	6.1-6.3; 9	a-d
	28	6197347.71	316636.48													
	27	6197319.20	316638.35													
	20	6197317.12	316586.20													

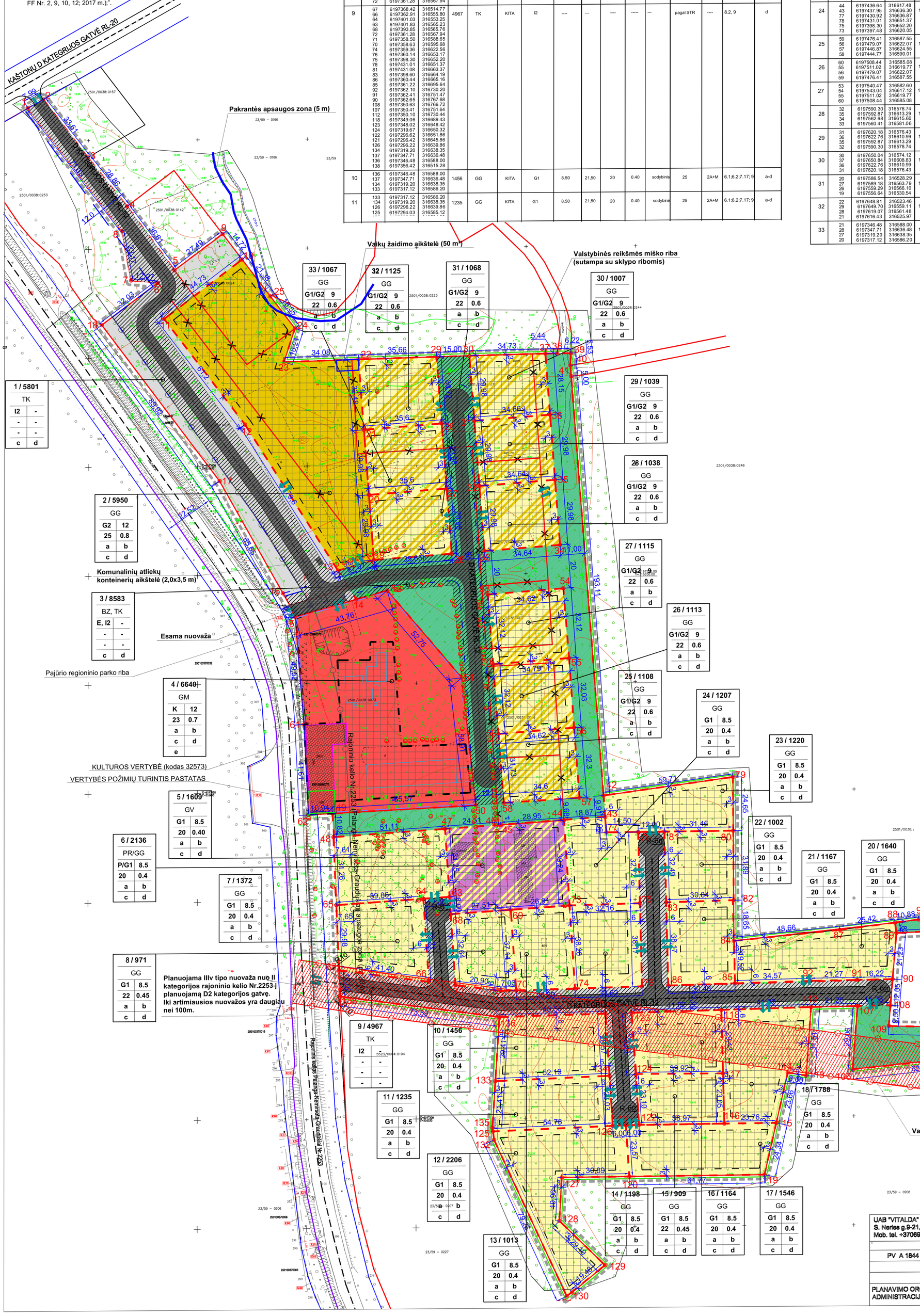

SUTARTINIAI ŽYMĖJIMAI:

- DETALIOJO PLANO GALIOJIMO RIBA
- ESAMOS SKLYPO RIBOS
- NAIKINAMOS SKLYPŲ RIBOS
-

Geodezinių darbų teritorijos išsidėstymo schema

TOPOGRAFINIS PLANAS M 1:500
PRIEŠ STATYBAS

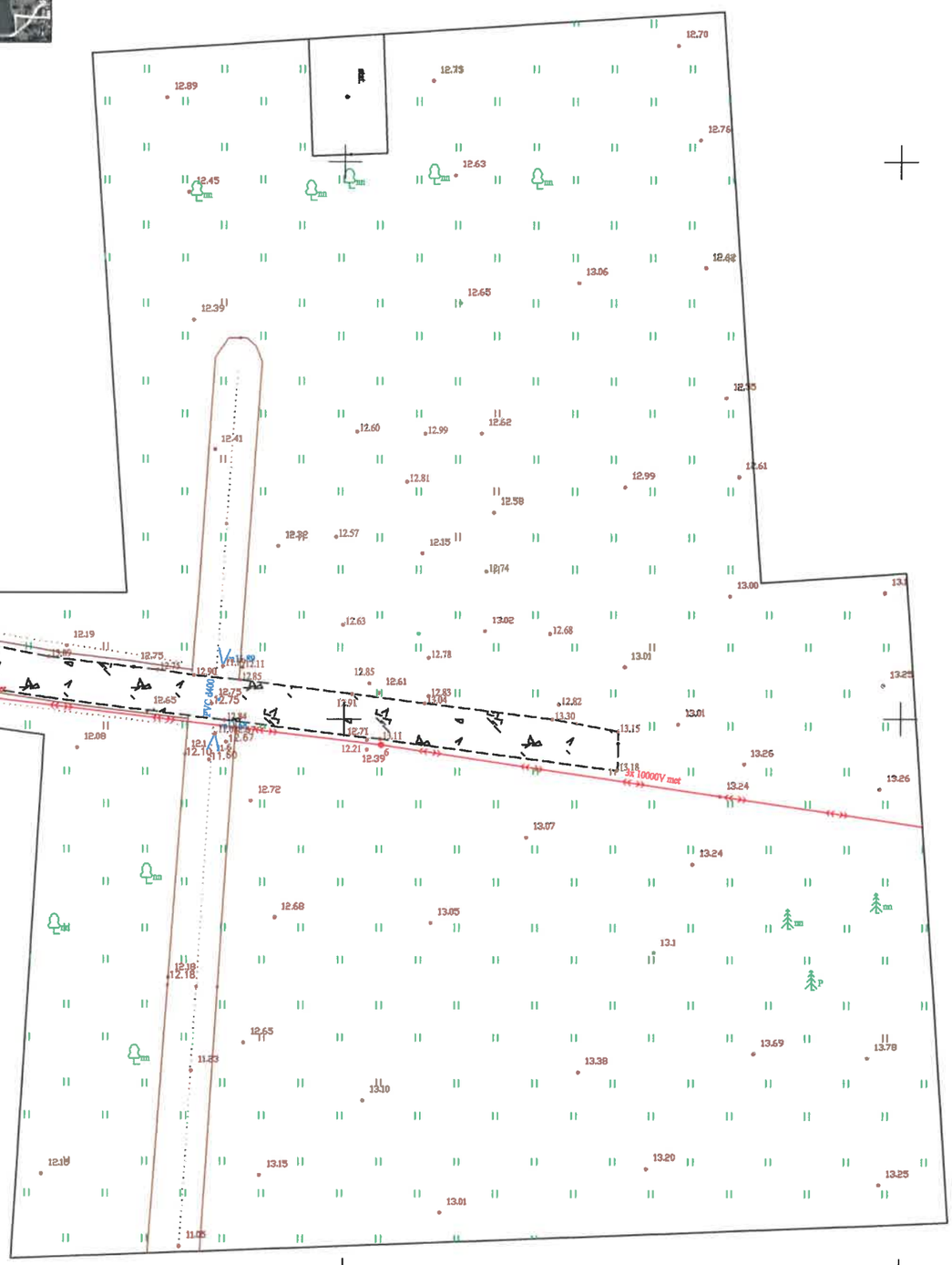

Lapų išdėstymo schema:

2	1

Prašymo numeris:
TIIIS1-20211109-041571

OBJEKTAS	Leidimo Nr.	ADRESAS: Klaipėdos pl. 4N ir 6E, Palanga		
KOORDINAČIŲ SISTEMA: LKS – 94		AUKŠČIŲ SISTEMA: LAS07	Lapas 1	Lapų 2
MB "Mersas" Įm.k. 304638010 Palanga, Ganyklų g. 6 [redacted]	Kvalifikacijos pažymėjimo Nr. 1GKV–535			
	VARDAS IR PAVARDĖ	PARAŠAS	DATA	
	Direktorius [redacted]		2021 10 28	
	Geodezininkas [redacted]		2021 10 28	

LIETUVOS RESPUBLIKA MB „Mersas" KRETINGA A.V.

TOPOGRAFINIS PLANAS M 1:500
PRIEŠ STATYBAS

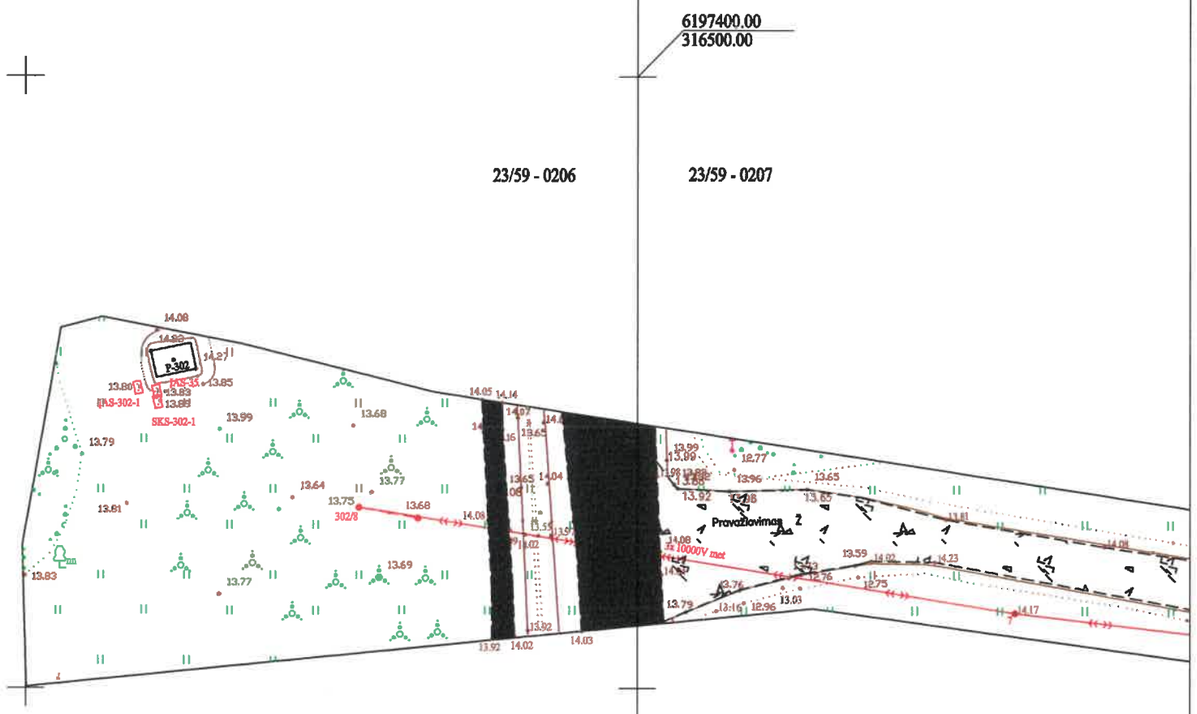

Lapų išdėstymo schema:

2	1

Prašymo numeris:
TIIIS1-20211109-041571

MB "Mersas"		ADRESAS: Klaipėdos pl. 4N ir 6E, Palanga	
Koordinačių sistema: LKS-1994		Aukščių sistema:LAS 07	
Direktorius	[redacted]	1GKV-525	Lapų skaičius: 2	Lapo Nr.: 2

SPSC

STATYBOS PRODUKCIJOS SERTIFIKAVIMO CENTRAS

Valstybės įmonė Statybos produkcijos sertifikavimo centras, įmonės kodas 110068926, Linkmenų g. 28, LT-08217 Vilnius

KVALIFIKACIJOS ATESTATAS

Nr.33820

Paulius Petrauskas

[redacted]

Suteikta teisė eiti ypatingojo statinio projekto vadovo ir ypatingojo statinio projekto vykdymo priežiūros vadovo pareigas.

Statiniai: susisiekimo komunikacijos, taip pat minėti statiniai, esantys kultūros paveldo objekto teritorijoje, jo apsaugos zonoje, kultūros paveldo vietovėje.

Direktorius [redacted]

LIETUVOS RESPUBLIKA * VILNIUS * SPSC STATYBOS PRODUKCIJOS SERTIFIKAVIMO CENTRAS * VALSTYBĖS ĮMONĖ *

20956

Išduotas 2018 m. gegužės 30 d.

Pirmą kartą išduotas 2014 m. gruodžio 12 d.

Kvalifikacijos atestatų registras skelbiamas www.spsc.lt

2018 UAB „LODVILA" 01329-A1

BRĖŽINIAI

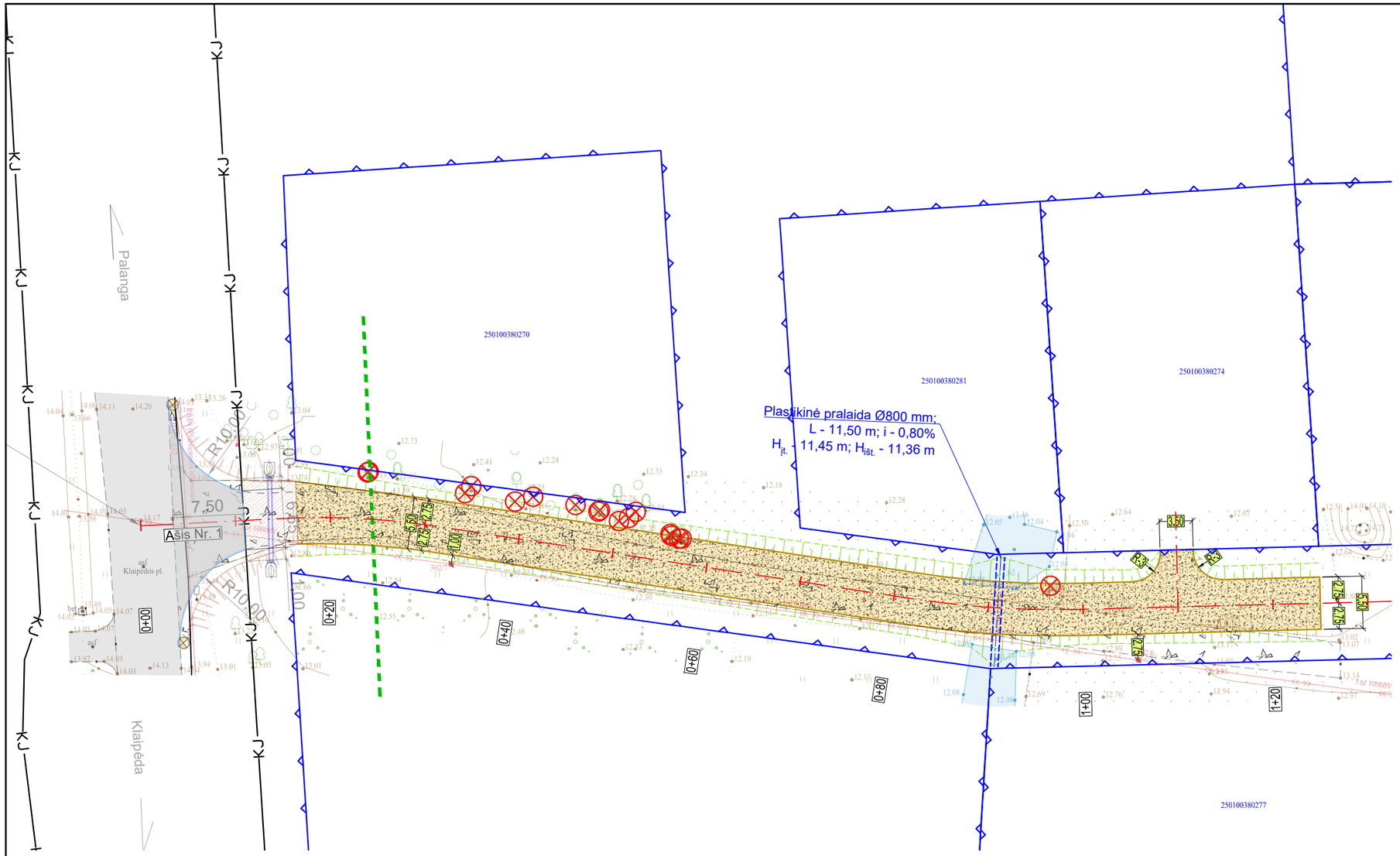

Sutartiniai žymėjimai:

	Kad. matavimais pamatuotos sklypo ribos
KJ	*Kelio juosta*
	Proj. ašis
	Rajoninio kelio apsaugos zona (20 m nuo kelio briaunos)
	Proj. važiuojamosios dalies kraštas
	Proj. žvyro danga
⊗	*Šalinamas medis*

Pastaba:

1. Nuovažos projektas kelio juostos ribose parengtas ir su Kelių direkcija suderintas atskiru projektu

0	2022-06-30	Statybos leidimui. Statybai	
LAIDA	DATA	LAIDOS STATUSAS. KEITIMO PRIEŽASTIS (JEI TAIKOMA)	
Kval. patv. dok. Nr.	CIVEN PROJEKTAVIMO SPRENDIMAI — MB „CIVEN" mob. tel. Nr. +370 618 21545 el. paštas civen.info@gmail.com	*Statinio projekto pavadinimas* Gatvės nuo Klaipėdos pl. iki žemės sklypo Klaipėdos pl. 6E Palangos mieste statybos projektas	
33820	SPV	Paulius Petrauskas	*Dokumento pavadinimas* **Dangų planas** *M1:500* — LAIDA 0
27994	SPDV	Paulius Petrauskas	
LT	*Statytojas ir (arba) Užsakovas* Palangos miesto savivaldybė	*Dokumento žymuo* 22/11-00-TDP-S-B_01	LAPAS 1 / LAPŲ 1