
Projektavimo Stadija	PROJEKTINIAI PASIŪLYMAI	
Žymuo	ŽP24-02-21-PP-BD,S	
Objektas	ŽIEMGALOS G. ATKARPOS NUO ŽIEMGALOS G. 10 IKI ŽIEMGALOS G. 14, PALANGOS M., PROJEKTINIAI PASIŪLYMAI	
Adresas	ŽIEMGALOS G. ATKARPA NUO ŽIEMGALOS G. 10 IKI ŽIEMGALOS G. 14, PALANGA	
Statinys	SUSISIEKIMO KOMUNIKACIJOS (8.2. GATVĖS)	
Statinio kategorija	NEYPATINGASIS STATINYS	

Projekto dalis	BENDROJI, SUSISIEKIMO DALIS (BD,S)	Byla (tomas) I
----------------	---	----------------

Užsakovas/Statytojas	Palangos miesto savivaldybės administracija	
----------------------	--	--

Projekto iniciatorius	E. P., D. P.	
-----------------------	---------------------	--

Direktorius	Žaimantas Pastarnokas	
Statinio projekto vadovas	Žaimantas Pastarnokas Atestato Nr. 29520	
Statinio projekto dalies vadovas	Žaimantas Pastarnokas Atestato Nr. 21768	

2024, Klaipėda

PROJEKTO SUDĖTIES ŽINIARAŠTIS

Eil. Nr.	Bylos (tomo) žymuo	Laida	Pavadinimas	Pastabos
1.	ŽP24-02-21-PP	0	Bendroji, Susisiekimo dalis (BD,S)	

	Lapas	Lapų	Laida
ŽP24-02-21-PP-BD,S-PDSŽ	1	1	0

2. BYLOS SUDĖTIES ŽINIARAŠTIS – TURINYS


Eil. Nr.	Dokumento žymuo	Lapų sk.	Laida	Pavadinimas	Pastabos
		1	0	Titulinis lapas	
1.	ŽP24-02-21-PP-BD,S-PDSŽ	1	0	Projekto dokumentų sudėties žiniaraštis	
2.	ŽP24-02-21-PP-BD,S-BSŽ	1	0	Bylos sudėties žiniaraštis - turinys	
3.	ŽP24-02-21-PP-BD,S-AR	5	0	Aiškinamasis raštas	
4.	ŽP24-02-21-PP-BD,S-P	45	0	Priedai	

PRIEDŲ SĄRAŠAS

Eil. Nr.	Pavadinimas	Lapų sk.	Pastabos
1.	Įgaliojimas	3	
2.	Statinio projektinių pasiūlymų rengimo užduotis	6	
3.	Sutikimai dėl gatvės projektavimo iki sklypo ribos	1	
4.	Įsakymas dėl projekto vadovo paskyrimo	1	
5.	Statinio projekto vadovo atestatas	1	
6.	Statinio projekto dalies vadovo atestatas	1	
7.	Nekilnojamojo turto registro duomenų bazės išrašas ir planai	2	
8.	Savivaldybės infrastruktūros plėtros sutartis Žiemgalos g. 14, Palangoje	16	
9.	Savivaldybės infrastruktūros plėtros sutartis Nr. 39-DP (kito projekto)	9	
10.	Derinimai	5	
11.	Topografinis planas	3	

BRĖŽINIŲ SĄRAŠAS


Eil. Nr.	Dokumento žymuo	Lapų sk.	Laida	Pavadinimas	Pastabos
1.	ŽP24-02-21-PP-B-01	1	0	Nužymėjimo ir dangų planas, M1:500	

0	2024	Statybos leidimui			
Laida	Data	Laidos statusas ir išleidimo priežastis, keitimo pavadinimas (priežastis) (jei taikoma)			
Atestato Nr.	 MB „Žaimis“ Mob.8670 73727 El. pašto adresas: info@zaimis.lt			PROJEKTO PAVADINIMAS ŽIEMGALOS G. ATKARPOS NUO ŽIEMGALOS G. 10 IKI ŽIEMGALOS G. 14, PALANGOS M., PROJEKTINIAI PASIŪLYMAI	
29520	PV	Ž. Pastarnokas		2024	DOKUMENTO PAVADINIMAS
21768	PDV	Ž. Pastarnokas		2024	BYLOS SUDĖTIES ŽINIARAŠTIS - TURINYS
					Laida
					0
Stadija	UŽSAKOVAS/STATYTOJAS			DOKUMENTO ŽYMUO	
	PALANGOS M. SAV. ADMINISTRACIJA				Lapas
LT	PROJEKTO INICIATORIUS			ŽP24-02-21-PP-BD,S-BSŽ	Lapų
	E. P., D. P.				1
					1

3. Aiškinamasis raštas

Turinys

1.	BENDRA INFORMACIJA	2
2.	UŽSAKOVAS (STATYTOJAS).....	2
3.	PROJEKTUOTOJAS	2
4.	STATINIO STATYBOS VIETA	2
5.	STATINIO AR JO DALIES PAGRINDINĖ NAUDOJIMO PASKIRTIS	2
6.	ŽEMĖS SKLYPO TERITORIJOS NAUDOJIMO PAGRINDIMAS	3
7.	SUSISIEKIMO KOMUNIKACIJOS	3
8.	STATINIO TECHNINIAI IR PASKIRTIES RODIKLIAI.....	3
9.	STATINIO STATYBOS RŪŠIS.....	3
10.	PROJEKTUOJAMŲ STATINIŲ SĄRAŠAS.....	3
11.	PROJEKTINIŲ PASIŪLYMŲ SPRENDINIŲ PAAIŠKINIMAS IR PAGRINDIMAS	4
12.	NORMATYVINIAI STATYBOS TECHNINIAI DOKUMENTAI	5

0	2024	Statybos leidimui					
Laida	Data	Laidos statusas ir išleidimo priežastis, keitimo pavadinimas (priežastis) (jei taikoma)					
Atestato Nr.	 MB „Žaimis“ Mob.8670 73727 El. pašto adresas: info@zaimis.lt			PROJEKTO PAVADINIMAS ŽIEMGALOS G. ATKARPOS NUO ŽIEMGALOS G. 10 IKI ŽIEMGALOS G. 14, PALANGOS M., STATYBOS PROJEKTAS			
29520	PV	Ž. Pastarnokas		2024	DOKUMENTO PAVADINIMAS AIŠKINAMASIS RAŠTAS	Laida	
21768	PDV	Ž. Pastarnokas		2024		0	
Stadija	UŽSAKOVAS/STATYTOJAS PALANGOS M. SAV. ADMINISTRACIJA PROJEKTO INICIATORIUS E. P., D. P.			DOKUMENTO ŽYMUO ŽP24-02-21-PP-BD,S-AR		Lapas	Lapų
LT						1	5

1. Bendra informacija

Projektiniai pasiūlymai parengti vadovaujantis projektinių pasiūlymų užduotimi.

2. Užsakovas/Statytoja

Palangos miesto savivaldybės administracija

3. Projekto iniciatorius

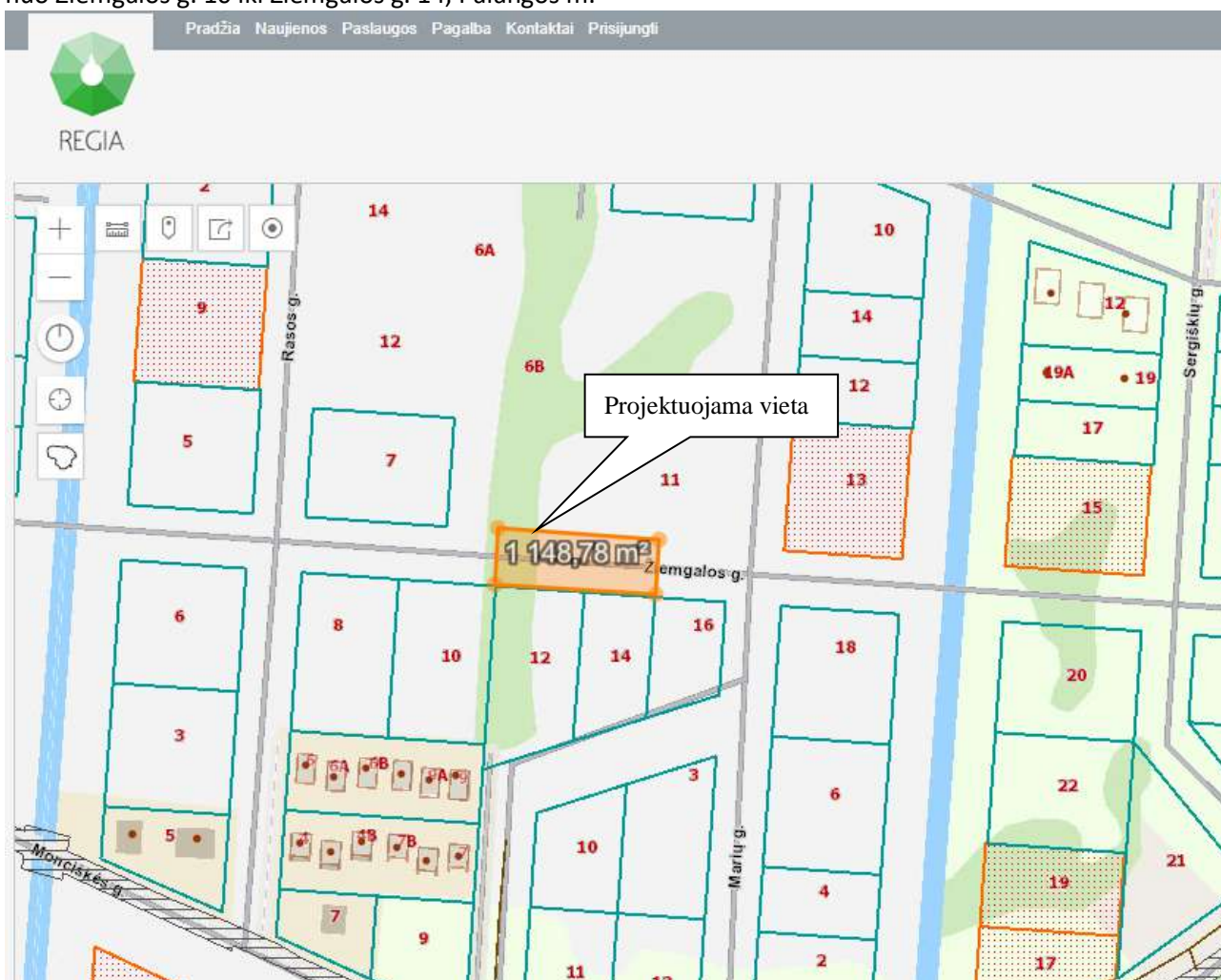
E.P., D.P.

4. Projektuotojas

MB „Žaimis“, el. p. info@zaimis.lt. Statinio projekto vadovas Žaimantas Pastarnokas.

5. Statinio statybos vieta

Projektuojamas statinys yra Palangos m. teritorijoje. Objekto (statinio) adresas: Žiemgalos g. atkarpa nuo Žiemgalos g. 10 iki Žiemgalos g. 14, Palangos m.



1 pav. Projektuojamos teritorijos dislokacijos vieta. Ištrauka iš Regia.lt.

6. Statinio ar jo dalies pagrindinė naudojimo paskirtis

- Inžinerinio statinio paskirtis – Susisiekimo komunikacijos;
- Pogrupis – Gatvės;
- Gatvės kategorija – D;
- Statinio kategorija – neypatingasis statinys.

ŽP24-02-21-PP-BD,S-AR	Lapas	Lapų	Laida
	2	5	0

7. Gatvės projektavimo pagrindimas

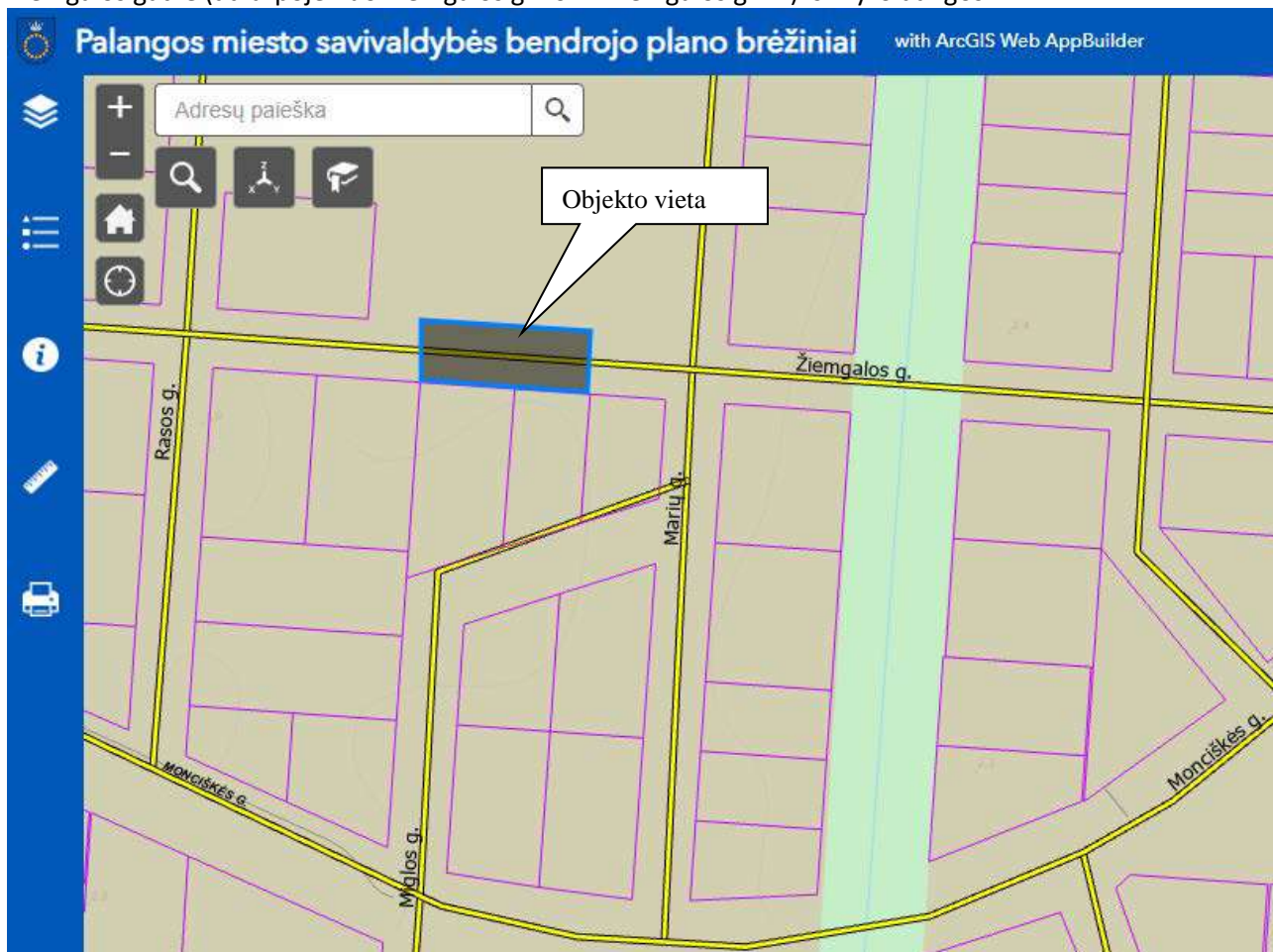
Žiemgalos gatvė atkarpoje nuo Žiemgalos g. 10 iki Žiemgalos g. 14, Palangos m. projektuojama vadovaujantis 2024-03-06 pasirašyta infrastruktūros plėtros sutartimi Nr. (2.14 E) S8-DP-33.

8. Susisiekimo komunikacijos

8.1. Esamos ir (ar)suprojektuotos inžinerinės savivaldybės infrastruktūros. Susisiekimo komunikacijų vertinimas nuo vietinės reikšmės kelių/gatvių:

Į planuojamą teritoriją numatoma patekti per Monciškės ir Rasos gatves, kurios yra projektuojamos kitu projektu pagal Palangos miesto savivaldybės infrastruktūros plėtros sutartį 2022-08-09 Nr.102-DP.

Vadovaujantis Palangos miesto savivaldybės infrastruktūros sutartimi projektuojama D kategorijos Žiemgalos gatvė (atkarpoje nuo Žiemgalos g. 10 iki Žiemgalos g. 14) iš žvyro dangos.



2 pav. Esamų kelių ištrauka iš Palangos m. bendrojo plano.

9. Statinio techniniai ir paskirties rodikliai

- **Žiemgalos g. (neypatingasis statinys):**
- Ilgis – 57 m;
- Važiuojamosios dalies plotis – 5,50 m;
- Eismo juostų skaičius – 2 vnt;
- Eismo juostų plotis – 2,75 m.

10. Statinio statybos rūšis

Pagrindinė statybos rūšis - naujo statinio statyba.

11. Projektuojamų statinių sąrašas

- Gatvė;

ŽP24-02-21-PP-BD,S-AR	Lapas	Lapų	Laida
	3	5	0

12. Projektinių pasiūlymų sprendinių paaiškinimas ir pagrindimas

Žiemgalos g. projektuojama vadovaujantis 2024-03-06 pasirašyta infrastruktūros plėtros sutartimi Nr. (2.14 E) S8-DP-33.

Gatvė projektuojama siekiant plėtoti gyvenamųjų namų vystymą.

Analizuojama teritorija patenka į kultūros paveldo teritoriją (unikalus objekto kodas 1813) „Šventosios senovės gyvenvietė“.

Šventosios senovės gyvenvietė (unikalus objekto kodas 1813) vertingųjų savybių pobūdis archeologinis, architektūrinis.

Projektuojama gatvė nepatenka į saugomas teritorijas.

Statybos projekto rengimo metu bus detalizuojami dangų, aukščių planai. Projekte bus įvertinti normatyviniai atstumai, tinklų apsaugos zonos, dangų konstrukcijų charakteristikos, paviršinio vandens nuvedimas nuo dangų. Projektuojant bus atsižvelgta į gretimų teritorijų apribojimus. Visi sprendiniai bus suderinti su suinteresuotomis organizacijomis.

Vandentiekio, nuotekų ir kitų tinklų klausimai bus sprendžiami kitais projektais.

10.1. Paruošiamieji darbai

Prieš pradėdant darbus, būtina nustatyta tvarka gauti statybą leidžiančius dokumentus Klaipėdos rajono savivaldybės administracijoje. Taip pat, privaloma gauti leidimą darbams vykdyti komunikacijų apsaugos zonose, iš tinklų eksploatuojančių organizacijų.

Darbų pradžioje reikalinga pašalinti statybos darbams trukdančius želdinius ir dirvožemį. Atliekos išvežamos į užsakovo nurodytą vietą.

10.2. Žemės sankasa

Žiemgalos g. dangos konstrukcijos nuolydžiai projektuojami vienšlaičiai 3,00 proc. Sankasų nuolydžiai – 4 proc. Sankasų šlaitai tvirtinami dirvožemio sluoksniu užsėjant žole.

10.3. Transporto srutai

Esami transporto srutai – gyventojų, lankytojų ir aptarnaujančio transporto. Kitų transporto srautų nenumatoma.

10.4. Trasos planas

Žiemgalos g. važiuojamoji dalis yra 2 eismo juostų, vienos eismo juostos plotis – 2,75 m, važiuojamosios dalies plotis – 5,50 m. Iš abiejų gatvės pusių projektuojami kelkraščiai po 1m. Pėsčiųjų takai neprojektuojami.

10.5. Dangų konstrukcijos

Projektuojama D kategorijos žvyro kelio dangos Žiemgalos gatvė, mažo eismo intensyvumo, neapgyvendintoje teritorijoje. Projektuojama dangos konstrukcija iš žvyro dangos.

Gatvės dangos konstrukcijos parinktos vadovaujantis KPT SDK 19 taisyklėmis:

Akligatvio dangos konstrukcija:

- Žvyro dangos sluoksnis iš nesurišto mineralinių medžiagų mišinio 0/22 mm, h-0,05 cm;
- Skaldos pagrindo sluoksnis iš nesurišto mineralinių medžiagų mišinio 0/45 mm, h-0,15 cm
- Apsauginis šalčiui atsparus sluoksnis, h-0,50 cm;

Pastaba: Dangų konstrukcijų storai bus tikslinami techninio darbo projekto metu.

10.6. Išilginis profilis

Gatvės išilginis profilis suprojektuotas stengiantis prisitaikyti prie esamo žemės paviršiaus bei aplinkinės teritorijos reljefo.

ŽP24-02-21-PP-BD,S-AR	Lapas	Lapų	Laida
	4	5	0

10.7. Inžineriniai tinklai

Rengiant statybos projektą, visi esami inžineriniai tinklai, kurie pateks į statomo kelio zoną, bus apsaugoti arba rekonstruojami. Apsaugojimo arba rekonstrukcijos darbai priklausys nuo šių tinklus eksploatuojančių organizacijų keliamų reikalavimų.

Vandens nuvedimas nuo projektuojamo kelio numatomas projektuojamais lietaus, drenažo tinklais ir esamais drenažo tinklais. Inžinerinių tinklų projektavimo darbai bus atliekami atskiru projektu.

13. Normatyviniai statybos techniniai dokumentai

STR 1.04.04:2017	Statinio projektavimas, projekto ekspertizė;
STR 1.06.01:2016	Statybos darbai. Statinio statybos priežiūra;
STR 2.01.01(1):2005	Esminis statinio reikalavimas. Mechaninis atsparumas ir pastovumas;
STR 2.01.01(3):1999	Esminiai statinio reikalavimai. Higiena, sveikata, aplinkos apsauga;
STR 2.01.01(4):2008	Esminis statinio reikalavimas „Naudojimo sauga“;
STR 2.01.01(5):2008	Esminis statinio reikalavimas „Apsauga nuo triukšmo“;
STR 2.01.07:2003	Pastatų vidaus ir išorės aplinkos apsauga nuo triukšmo;
STR 2.06.04:2014	Gatvės ir vietinės reikšmės keliai. Bendrieji reikalavimai
KTR 1.01:2008	Automobilių keliai;
KPT SDK 19	Automobilių kelių standartizuotų dangų konstrukcijų projektavimo taisyklės;
R PDTP 12	Pėsčiųjų ir dviračių takų projektavimo rekomendacijos;

Be šių standartų gali būti taikomi ir kiti juos atitinkantys lygiaverčiai standartai ir kiti normatyviniai dokumentai.

ŽP24-02-21-PP-BD,S-AR	Lapas	Lapų	Laida
	5	5	0