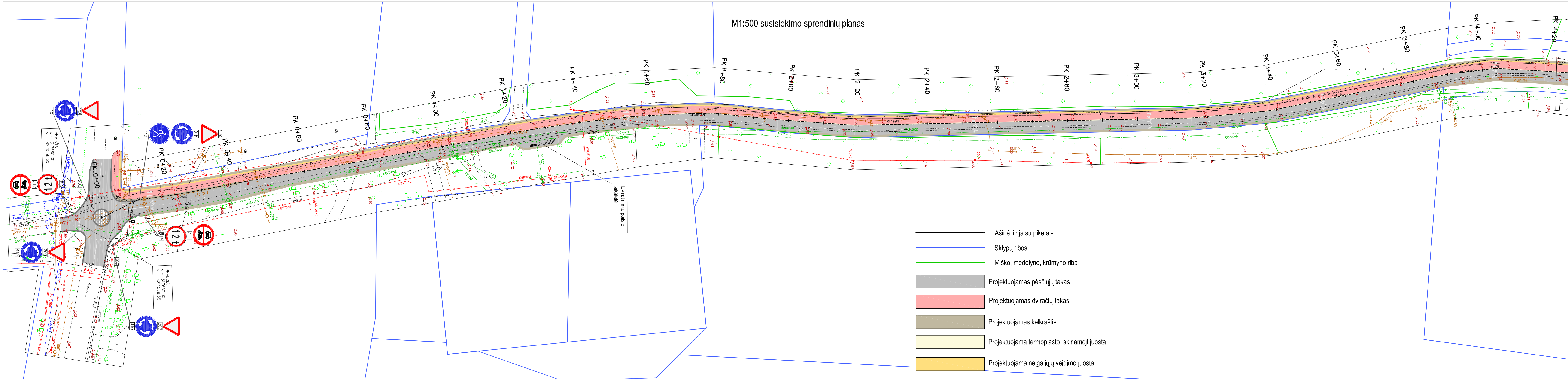













M1:500 susisiekimo sprendinių planas



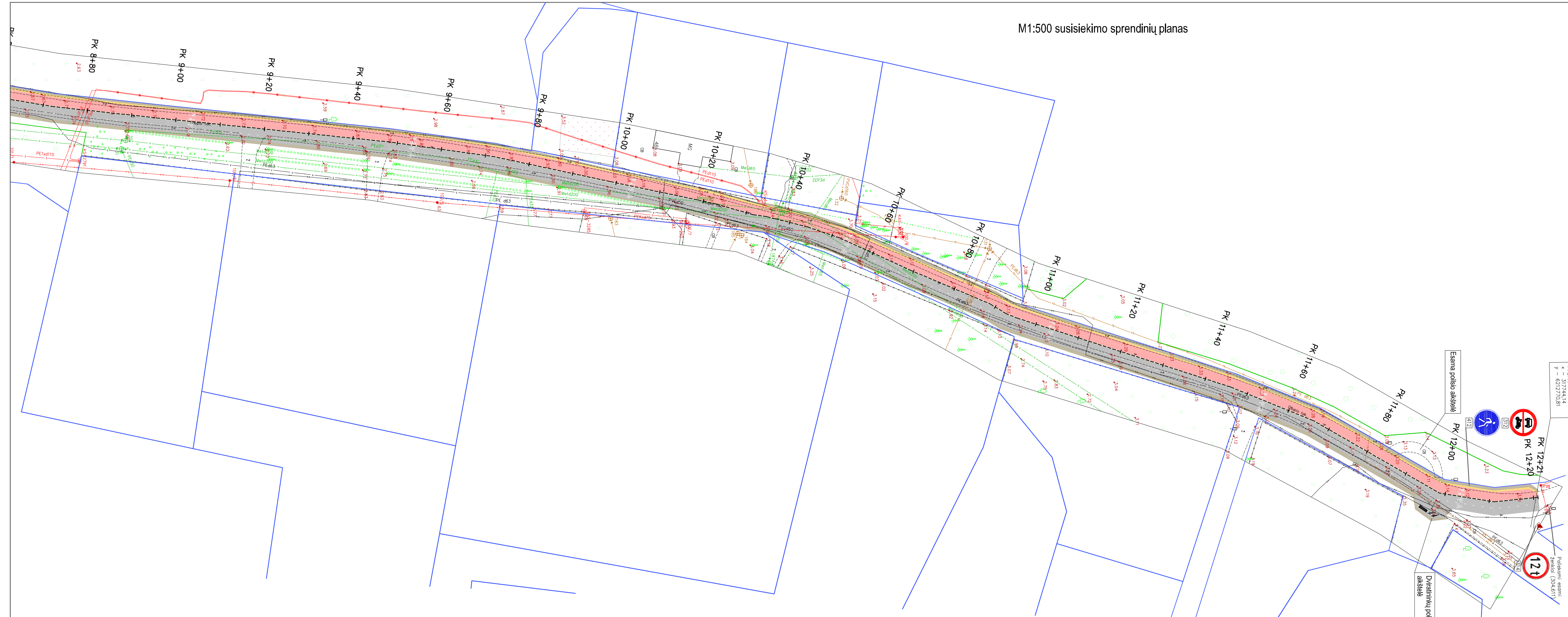
-  Ašinė linija su piketais
-  Sklypų ribos
-  Miško, medelyno, krūmyno riba
-  Projektuojamas pėsčiųjų takas
-  Projektuojamas dviračių takas
-  Projektuojamas kelkraštis
-  Projektuojama termoplasto skiriamoji juosta
-  Projektuojama neigaliųjų veidimo juosta
-  Projektuojama vidinio žiedo trinkelė danga










Atestato Nr.	 Draugystės g. 19, LT-51230 Kaunas tel.: 8 37 759 028, el. p.: flonilita@koreija.lt		Projektas: Ošupio tako atkarpos nuo Šviesos g. iki Ošupio tako 2H pritaikymo neigaliesiems projektas		
	14723	PV INŽ	A. GINKEVIČIUS L. EIBUTIS	2020 09 2020 09	Etapas: Projektuojami susisiekimo sprendiniai
				Brėžinys: Nužymėjimo ir dangų planas M1:500	Laida 0
SSP	Statytojas: Palnagos miesto savivaldybė		Brėžinio Nr.: 2020-09-SSP-BD.S-B-01	Lapas 1	Lapų 6


M1:500 susisiekimo sprendinių planas



M1:500 susisiekimo sprendinių planas



-  Ašinė linija su piketais
-  Sklypų ribos
-  Miško, medelyno, krūmyno riba
-  Projektuojamas pėsčiųjų takas
-  Projektuojamas dviračių takas
-  Projektuojamas kelkraštis
-  Projektuojama termoplasto skiriamoji juosta
-  Projektuojama neigaliųjų veidimo juosta
-  Projektuojama vidinio žiedo trinkelėlių danga

Atestato Nr. 14723		 Draugystės g. 19, LT-51230 Kaunas tel.: 8 37 759 028, el. p.: flonilita@korelija.lt		Projektas: Ošupio tako atkarpos nuo Šviesos g. iki Ošupio tako 2H pritaikymo neigaliesiems projektas	
PV	A. GINKEVIČIUS	2020 09	INŽ	L. EIBUTIS	2020 09
Brėžinys: Nužymėjimo ir dangų planas M1:500				Laida	0
Statytojas: SSP Palangos miesto savivaldybė				Brėžinio Nr.: 2020-09-SSP-BD.S-B-03	Lapas Lapų 3 6