











Sutartiniai žymėjimai

-  Projektuojama gatvės asfaltbetonio danga
-  Projektuojama gatvės žvyro danga
-  Projektuojama betoninių trinkelių danga
-  Projektuojami betoniniai bortai
-  Žemės sklypų ribos
-  Projektuojami kelio ženklai
-  Projektuojamas gatvės apšvietimas
-  Projektuojami lietaus nuotekų tinklai
-  Projektuojami gatvės apšvietimo tinklai

Trasos pradžia: 0+00.00
 X-6202843.56
 Y-317719.21



Trasos pabaiga: 1+76.11
 X-6202670.27
 Y-317688.28

ATESTATO NR		INDIVIDUALIOS VEIKLOS VYKDYMO PAŽYMA Nr. 639210				Žiogų gatvės ruožo (nuo Bangų g. iki Žiogų g. 8 šiaurinės sklypo ribos) statybos projektas		
ATESTATO NR	PARĖIGOS	VARDAS, PAVARDĖ	PARAŠAS	DATA	BRĖŽINYS			
23866	PV	P. Baltmiškis		2020	SUVESTINIS INŽINERINIŲ TINKLŲ PLANAS			
20665	PDV	P. Baltmiškis		2020	LAIDA			
STADIJA					0			
PP					0			
Statytojas:					MASTELIS LAPAS LAPŲ			
Palangos miesto savivaldybė					M 1:500 1 1			
					20-08-TDP-BR2			