

R S

el.paštas:

Tel.

Palangos miesto savivaldybės administracijos direktoriui  
Vytauto g. 112, LT-00153 Palanga

## PASIŪLYMAS DĖL TERITORIJŲ PLANAVIMO DOKUMENTO PROCESO INICIJAVIMO

2025-11-19

(Prašymo data)

Nr. \_\_\_\_\_

(Dokumento registracijos numeris\*)

Prašau organizuoti vietovės lygmens teritorijų planavimo dokumento rengimą, keitimą ar koregavimą teritorijoje, apimančią žemės sklypą (kad. Nr. 2501/0028:0231, plotas – 0,0760 ha), esantį Jūratės g. 35A, Palangos m. sav.

**Planavimo tikslai** – optimalios urbanistinės struktūros numatymas, suplanuojant inžinerinių komunikacijų tinklus, inžinerinei infrastruktūrai reikalingų teritorijų ir (ar) inžinerinių komunikacijų koridorių ribas, teritorijos naudojimo reglamentų nustatymas planuojamoje teritorijoje - žemės sklype (kad. Nr. 2501/0028:0231, plotas – 0,0760 ha), esančiame Jūratės g. 35A, Palangos m. sav.

### PRIDEDAMA:

1. NT registro duomenų bazės išrašas, Nr. 44/1480976 (1 kopija);
2. Įgaliojimas.

R S  
Įgaliojimą

(pagal

\_\_\_\_\_  
(Pareigų pavadinimas)\*

\_\_\_\_\_  
(Parašas)

\_\_\_\_\_  
(Vardas ir pavardė)

\* Rašoma, kai pareiškėjas yra juridinis asmuo ar kita užsienio organizacija.

2025-12-16  
202 - -

Nr. (8.6)01-3491

A. J. ( )  
R. E. (nustatytas L. E. ) ( )  
D. G. ( )

Palangos miesto savivaldybės administracijos direktoriui

## PRAŠYMAS

Dėl teritorijų planavimo inicijavimo

2025.12.15 Palanga

Mes, žemės sklypo J. Basanavičiaus g. 38 Palangoje bendrasavininkai, prašome inicijuoti Palangos miesto centrinės dalies detaliojo plano, patvirtinto Palangos miesto tarybos 2000-05-25 sprendimo Nr. 32 1 punktu (Teritorijų planavimo dokumento registre registracijos Nr. T00048066), koregavimą mūsų nuosavybės teise valdomame žemės sklype J. Basanavičiaus g.38, Palangoje, ž. sklypo kad. Nr. 2501/0031:25.




Planuojamo žemės sklypo paskirtis kita, naudojimo būdas gyvenamosios teritorijos, naudojimo pobūdis mažaaukščių gyvenamųjų namų statybos, ž. skl. plotas 0.0729 ha.

Teritorijų planavimo dokumento rengimo tikslai: atlikti žemės sklypo naudojimo būdo keitimą iš gyvenamos teritorijos į komercinę, teisės aktų nustatyta tvarka, detalizuojant Bendrojo plano sprendinius prisijungti, valstybinės žemę, suformuoti žemės sklype optimalią urbanistinę struktūrą, nustatyti teritorijos naudojimo reglamentus, spręsti inžinerinę infrastruktūrą.

Sutinkame finansuoti teritorijų planavimo dokumento rengimą.

Pridedame:

1. Žemės sklypo nuosavybės dokumentai.
2. Planavimo schema.

A. J.   
R. B.   
D. G. 

M

J

**EL. PAŠTAS:**

Palangos miesto savivaldybės administracijos direktoriui  
Vytauto g. 112, Palanga

**PRAŠYMAS****Dėl detaliojo planavimo Smilčių 58**

2025 m. gruodžio 3 d.

Prašome, vadovaujantis LR Teritorijų planavimo įstatymo 6, 28 str. reikalavimus bei Kompleksinio teritorijų planavimo dokumentų rengimo taisyklių, patvirtintų LR AM 2014-01-02 įsakymu Nr. D1-8, 316, 318, punktais, **leisti koreguoti**, Palangos miesto centrinės dalies detaliojo plano, patvirtinto 2000-05-25 Palangos miesto tarybos sprendimu Nr. 32, **sprendinius ir inicijuoti** žemės sklypo Smilčių g. 58 (kadastrinis Nr. 2501/0027:13), Palangoje, detaliojo plano koregavimo rengimą.

Detaliojo plano rengėją esame pasirinkę – UAB „Vakarų regiono projektai“. Įsipareigojame apmokėti už detaliojo plano rengimą.

**Planavimo tikslai:**

(nurodyti pagal Teritorijų planavimo įstatymo 22 straipsnio 1 dalį)

Žemės sklypo teritorijos tvarkymo ir naudojimo režimo keitimas, numatant sklype du vienbučius gyvenamuosius namus; Palangos miesto tarybos 2000 m. gegužės 25 d. sprendimu Nr. 32 patvirtinto Palangos miesto centrinės dalies detaliojo plano sprendinių koregavimas planuojamoje teritorijoje.

**PRIDEDAMA:**

1. NT registro centrinio duomenų banko išrašų kopijos;
2. Žemės sklypo planų kopijos.



(vardas, pavardė)



(parašas)

D. K. , A. K.  
el. p.

Palangos miesto savivaldybei

2025-11-05

### **PRAŠYMAS DĖL DETALIOJO PLANO KOREGAVIMO INICIJAVIMO**

Prašome inicijuoti 2024-08-12 Palangos miesto savivaldybės administracijos direktoriaus įsakymu Nr. (4.1 E) A1-921 patvirtinto Teritorijos tarp Šviesos g., Ošupio tako ir valstybinio miško, Palangoje, detaliojo plano koregavimą (T00094692) žemės sklypui Ošupio g. 15, Palangos mieste.

Planuojama teritorija – žemės sklypas Ošupio tak. 15, Palangos mieste (kad. Nr. 2501/0014:241): Planuojamos teritorijos plotas – 0.2186 ha.

Detaliojo plano koregavimo planavimo tikslai – nekeičiant žemės sklypo pagrindinės žemės naudojimo paskirties pakeisti žemės naudojimo būdą iš vienbučių ir dvibučių gyvenamųjų pastatų teritorijos į komercinės paskirties objektų teritorijos, nustatyti (pakeisti) teritorijos naudojimo reglamentus.

*Teritorijų planavimo dokumento rengėją pasirinksiu savo nuožiūra.*

*Įsipareigojame apmokėti už detaliojo plano koregavimo rengimą.*

PRIDEDAMA.

1. Nekilnojamojo turto registro išrašas su žemės sklypo planu, 7 lapai.

Žemės sklypo savininkai:

D. K.

A. K.