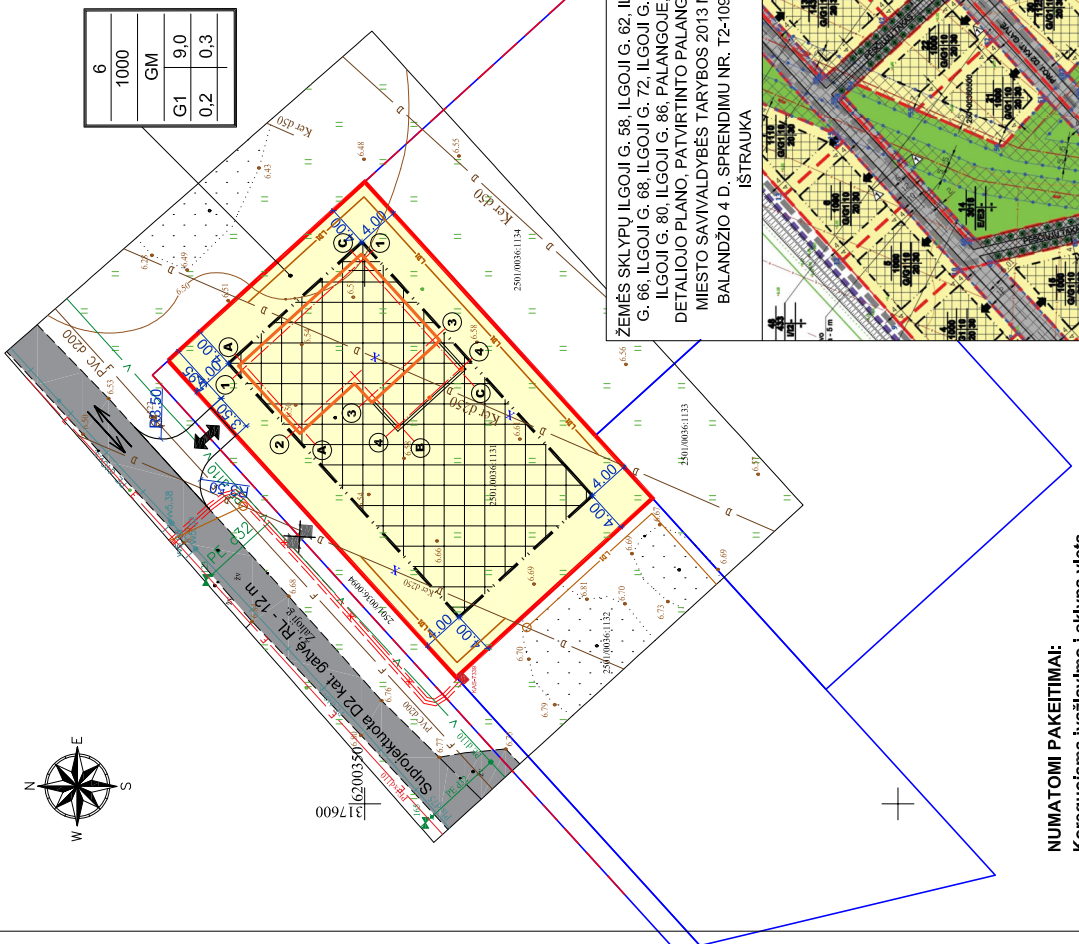
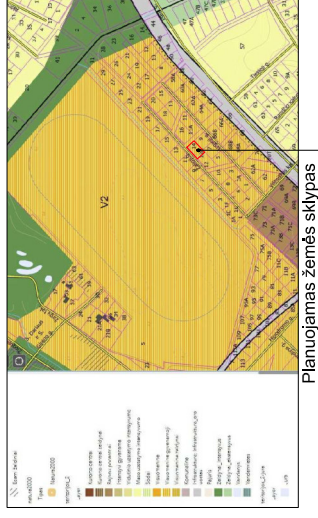


**DETALIOJO PLANO KOREGAVIMO  
SPRENDINIŲ BRĖŽINYS M 1:500**

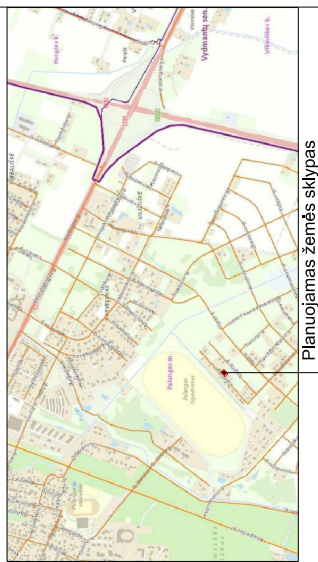


**IŠTRAUKA IŠ PALANGOS MIESTO BENDROJO PLANO**



Planuojamas žemės sklypas

**SITUACIJOS SCHEMA**



Planuojamas žemės sklypas

ŽEMĖS SKLYPŲ ILGOJI G. 58, ILGOJI G. 62, ILGOJI G. 66, ILGOJI G. 68, ILGOJI G. 72, ILGOJI G. 74, ILGOJI G. 80, ILGOJI G. 86, PALANGOJE, DETALIOJO PLANO KOREGAVIMO ŽEMĖS SKLYPE, KURIO KADASTRINIS NR. 2501/0036:105:1, ŽEMĖS SKLYPUOSE ILGOJI G. 66D, ILGOJI G. 66C, VILIMIKŠKĖS KEL. 66F, ŽEMĖS SKLYPE, KURIO KADASTRINIS NR. 2501/0036:98:1, ŽEMĖS SKLYPE VILIMIKŠKĖS KEL. 66G, PALANGOJE, PATVIRTINTO 2018-12-05 ĮSAKYMU NR. A1-1573, IŠTRAUKA

ŽEMĖS SKLYPŲ ILGOJI G. 58, ILGOJI G. 62, ILGOJI G. 66, ILGOJI G. 68, ILGOJI G. 72, ILGOJI G. 74, ILGOJI G. 80, ILGOJI G. 86, PALANGOJE, DETALIOJO PLANO, PATVIRTINTO PALANGOS MIESTO SAVIVALDYBĖS TARYBOS 2013 M. BALANČIO 4 D. SPRENDIMU NR. T2-109, IŠTRAUKA



SUTARTINIAI ŽENKLAI	
G1	Kitos paskirties žemė, vienbučių ir dvibučių gyvenamųjų pastatų teritorijos
	Planuojamo sklypo riba (esama)
	Statybos riba (esama)
	Statybos zona (esama)
	VĮ Registrų centre įregistruotos gretimų sklypų ribos
	Esama gatvių / kelių važiuojamoji danga - žvyras
	Gatvių raudonosios linijos
	Naujai įrengiama drenažo rinktuvo trasa
	Naikinama drenažo rinktuvo trasa
	Eismo kryptis
	Techninio projekto rengimo metu projektuojamo pastato kontūras
	Įvažiavimas - išvažiavimas (naikinamas)
	Įvažiavimas - išvažiavimas (naujas)

TERITORIJOS NAUDOJIMO REGLAMENTAI	
n	n - sklypo numeris
m	m - sklypo plotas, m <sup>2</sup>
1	1 - žemės sklypo naudojimo būdas ir pobūdis
2	2 - leistinas statinių aukštis (metrais)
3	3 - leistinas žemės sklypo užstatymo tankumas
4	4 - leistinas žemės sklypo užstatymo intensyvumas

**NUMATOMI PAKEITIMAI:  
Koreguojama įvažiavimo į sklypą vieta.**

- Pastabos:
1. Kiti detaliojo plano, patvirtinto Palangos miesto savivaldybės Tarybos sprendimu 2013-04-04 Nr. T2-109 ir jo koregavimo, patvirtinto Palangos m. savivaldybės administracijos direktoriaus įsakymu 2018-12-05 Nr. A1-1573, sprendiniai, tvarkymo ir režimo reikalavimai (statybos riba, užstatymo tankis, užstatymo intensyvumas, pastatų aukštis, aprūpinimas inžinerinėmis komunikacijomis) nekeičiami ir nesukeliamas naujų neįrengtųjų padarinių gyvenimo ir aplinkos kokybei, nepažeidžia trečiųjų asmenų interesus.
  2. Pagal Palangos I, II, III, Šventosios, Nemirsetos ir Palangos miesto nuotekų valymo įrenginių vandenviečių sanitatinį apsaugos zonų specialųjį planą (patvirtintas Palangos m. sav. tarybos 2008-08-28 spr. Nr. T2-229) - planuojama teritorija patenka į Palangos m. vandenviečių cheminės taršos apribojimo 3-iosios (b sektorius) apsaugos juostą. Atsižvelgiant į tai, planuojamai teritorijai taikomi žemės gelmių įstatymo 27 str. ir Specialiųjų žemės naudojimo sąlygų įstatymo 106 str. (1-10 p.) nuorodose pateikiami apribojimai.

ATESTATO NR.	A 1780	TPV	S. SOKOLOVIENĖ	2024
	A 1780	PV	S. SOKOLOVIENĖ	2024
ETAPAS	PLANAVIMO ORGANIZATORIUS: Palangos miesto savivaldybės administracija			
DPK				
UAB "SIVOS STRIZIJAI" Laisvės g. 5-403, Vilnius Kuriškų pl. 9, Daugavpils, Latvija www.sivosstrizijai.lt				
Žemės sklypo Palangoje, Žalioji g. 14 detaliojo plano, patvirtinto 2013-04-04 sprendimu Nr. T2-109 ir jo koregavimo, patvirtinto 2018-12-05 įsakymu Nr. A1-1573, koregavimas supaprastinta tvarka pagal LR Teritorijų planavimo įstatymo 28 str. 9 d.				
DETALIOJO PLANO KOREGAVIMO SPRENDINIŲ BRĖŽINYS M 1:500				LADA
				<input type="checkbox"/>
				LAPŲ
				1
SS161-DPK-01				1